

Kokis s r y Amicki  
K

2023 -01- 16

**Projekt**

z dnia 13 stycznia 2023 r.  
Zatwierdzony przez .....



**UCHWAŁA NR .....  
RADY MIASTA OTWOCKA**

z dnia ..... 2023 r.

**w sprawie nadania nazw ulic miasta Otwocka - ETAP VIII**

Na podstawie art. 18 ust. 2 pkt 13 ustawy z dnia 8 marca 1990 r. o samorządzie gminnym (t.j. Dz. U. z 2023 r. poz. 40) Rada Miasta Otwocka uchwala, co następuje:

§ 1. Nadaje się nazwy ulic położonych na terenie miasta Otwocka - ETAP VIII w sposób określony w kolumnie 5 – „Nadana nazwa ulicy” w tabeli stanowiącej załącznik nr 1 do niniejszej uchwały.

§ 2. Przebieg ulic został określony na załącznikach od numeru 2 do numeru 41 do niniejszej uchwały.

§ 3. Wykonanie uchwały powierza się Prezydentowi Miasta Otwocka.

§ 4. Uchwała wchodzi w życie po upływie 14 dni od daty ogłoszenia w Dzienniku Urzędowym Województwa Mazowieckiego.

Główny Specjalista

Grażyna Szabala

Inspektor

Janina Cwiek

Wiceprezydent Miasta Otwocka  
Marta Potrzebna-Karwińska  
WA-11738

Załącznik Nr 1 do uchwały Nr .....

Rady Miasta Otwocka

z dnia.....2023 r.

**Nadane nazwy ulic miasta Otwocka - ETAP VIII**

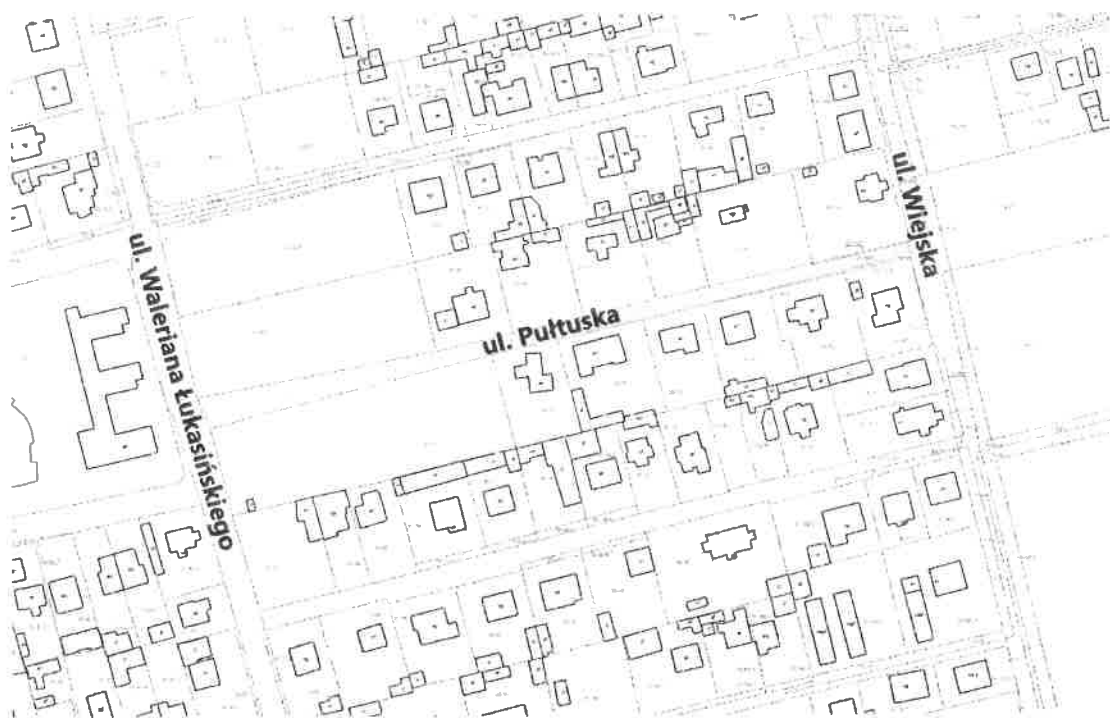
Lp.	Zwyczajowa nazwa ulicy	Obręb	Działki ewidencyjne przez które przebiega oś ulicy	Nadana nazwa ulicy
1	2	3	4	5
1	Pułtуска	20	30/2	<b>Pułtуска</b>
2	Pusta	108	54/1, 54/2, 54/3	<b>Pusta</b>
3	Raclawicka	44	33/3	<b>Raclawicka</b>
4	Radomska	17	145/3	<b>Radomska</b>
5	Radosna	45	66, 122/2	<b>Radosna</b>
6	Rakietowa	8	17	<b>Rakietowa</b>
7	Redutowa	159	28	<b>Redutowa</b>
		163	11	
		164	4	
		165	5	
		166	3	
8	Romualda Traugutta	143	10/1, 9	<b>Romualda Traugutta</b>
9	Różana	10	99/1	<b>Różana</b>
10	Rybna	16	157/4	<b>Rybna</b>
11	Rycerska	16	155/9	<b>Rycerska</b>
12	Rysia	13	175/2, 175/3, 175/4, 175/5	<b>Rysia</b>
13	Składowa	96	53	<b>Składowa</b>
14	Słoneczna	6	64/1, 64/2, 64/3, 64/4, 70/1, 70/3, 70/4	<b>Słoneczna</b>
		11	44/1, 44/2, 44/3, 44/4, 44/5, 44/7	
15	Słowicza	106	66/1, 66/2	<b>Słowicza</b>
16	Smolna	46	64	<b>Smolna</b>
17	Sokoła	107	21/1, 21/2	<b>Sokoła</b>
18	Sołecka	15	83/2, 83/3, 83/4	<b>Sołecka</b>
		16	156/7, 156/8, 156/9	
		17	60/5	
19	Sosnowa	49	2/20, 2/23, 3	<b>Sosnowa</b>
		46	2/7, 19/17, 65/4	
20	Sowia	107	13/6, 13/5, 13/4, 13/3	<b>Sowia</b>
21	Spokojna	112	5/1, 5/2	<b>Spokojna</b>
		113	24/1, 24/2, 24/3	
22	Sportowa	139	4/17, 4/16, 4/12, 4/4, 4/10, 4/18, 4/7	<b>Sportowa</b>
23	Sputników	8	27	<b>Sputników</b>
		9	7	
24	Stanisława Staszica	43	188/9	<b>Stanisława Staszica</b>
		44	191/1	
		45	160/4	
		46	60/4	
25	Stanisława Wyspiańskiego	49	26/1, 26/6, 26/3, 26/4, 26/5	<b>Stanisława Wyspiańskiego</b>

26	Stefana Batorego	21	84	Stefana Batorego
		22	109, 114/4, 114/2, 114/5, 118	
		28	1/1	
		33	1/2	
		48	103/6, 103/5, 103/4, 103/3, 103/2	
		134	25/9, 25/7, 25/6, 25/5, 25/8, 25/3, 25/2, 25/1	
		135	1/5	
27	Strusia	106	63	Strusia
28	Sucha	107	22	Sucha
		113	22/1, 21/1, 21/10, 21/9, 21/8, 21/7, 21/6, 21/5, 21/4, 21/3, 21/2, 21/1	
		114	8/8, 8/10, 11/2, 11/3, 11/4, 16	
		115	21/1, 21/2, 21/4, 21/5, 21/6, 21/7, 21/8, 21/9, 21/10	
29	Szczecińska	21	34/4, 34/1	Szczecińska
30	Szczygła	106	65/2, 65/1	Szczygła
31	Szkolna	44	190/9, 190/3, 190/6	Szkolna
		22	117	
		14	127/2, 127/1	
		20	79	
		17	52	
		47	39/3, 39/5	
		45	79/4, 79/5, 79/6	
32	Szlachecka	98	53/2, 42/1	Szlachecka
		78	16/1	
33	Szpitalna	52	22/4, 22/1, 22/2, 22/3	Szpitalna
		54	19/1, 19/2, 19/3, 19/4, 19/5, 19/6, 19/7, 19/8	
34	Szwoleżerów	83	44	Szwoleżerów
		84	39, 9	
		82	85/1, 85/2, 85/3, 85/4, 85/5, 85/6	
		85	35/8, 85/5, 35/4, 35/3, 35/2, 35/5, 35/6	
35	Świderska	6	61/2, 61/1, 66	Świderska
		8	120, 89	
		9	65/3, 66	
		11	3	
		14	1/2	
		41	60/8, 60/9, 60/5, 60/10, 59/9, 60/6, 60/7	
		43	189/33	
		44	189/2, 189/1	
36	Świerkowa	53	8, 4/7	Świerkowa
37	Tadeusza	148	33	Tadeusza
		149	25	
		150	11	
		152	38/2	
		153	2	
		154	1	
		156	1	
38	Tadeusza Rejtana	81	69, 70, 71	Tadeusza Rejtana
39	Tatrzańska	79	175/1, 175/2, 175/3, 175/4	Tatrzańska
		81	66	

		82	50/1, 50/2, 50/3, 50/4, 50/5, 50/6, 50/7, 50/8, 79	
		84	42	
		85	46	
<b>40</b>	<b>Teklińska</b>	116	2	<b>Teklińska</b>
		118	10/1, 10/2	
		119	27/3, 27/13, 27/2	

Załącznik Nr 2 do uchwały Nr .....  
Rady Miasta Otwocka  
z dnia ..... 2023 r.

**Przebieg ulicy Pułtuskiej od ul. Waleriana Łukasińskiego do ul. Wiejskiej**



Załącznik Nr 3 do uchwały Nr .....  
Rady Miasta Otwocka  
z dnia ..... 2023 r.

**Przebieg ulicy Pustej od ul. Kasztanowej do ul. Władysława Stanisława Reymonta**



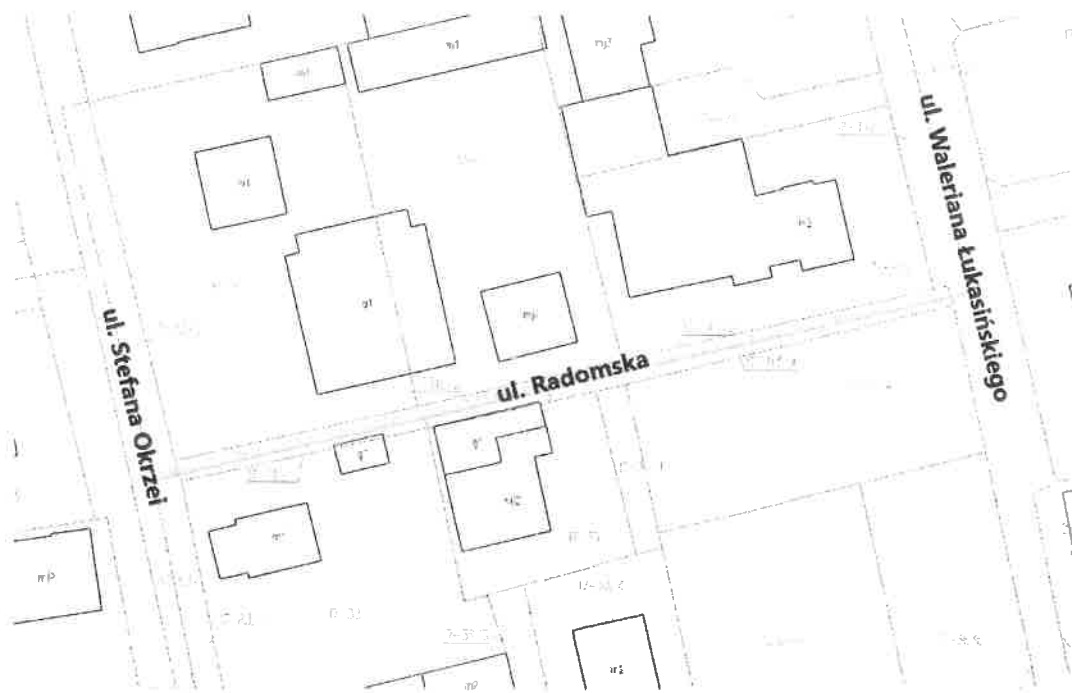
Załącznik Nr 4 do uchwały Nr .....  
Rady Miasta Otwocka  
z dnia ..... 2023 r.

**Przebieg ulicy Raclawickiej od ul. Szkolnej do ul. Stanisława Staszica**



Załącznik Nr 5 do uchwały Nr .....  
Rady Miasta Otwocka  
z dnia ..... 2023 r.

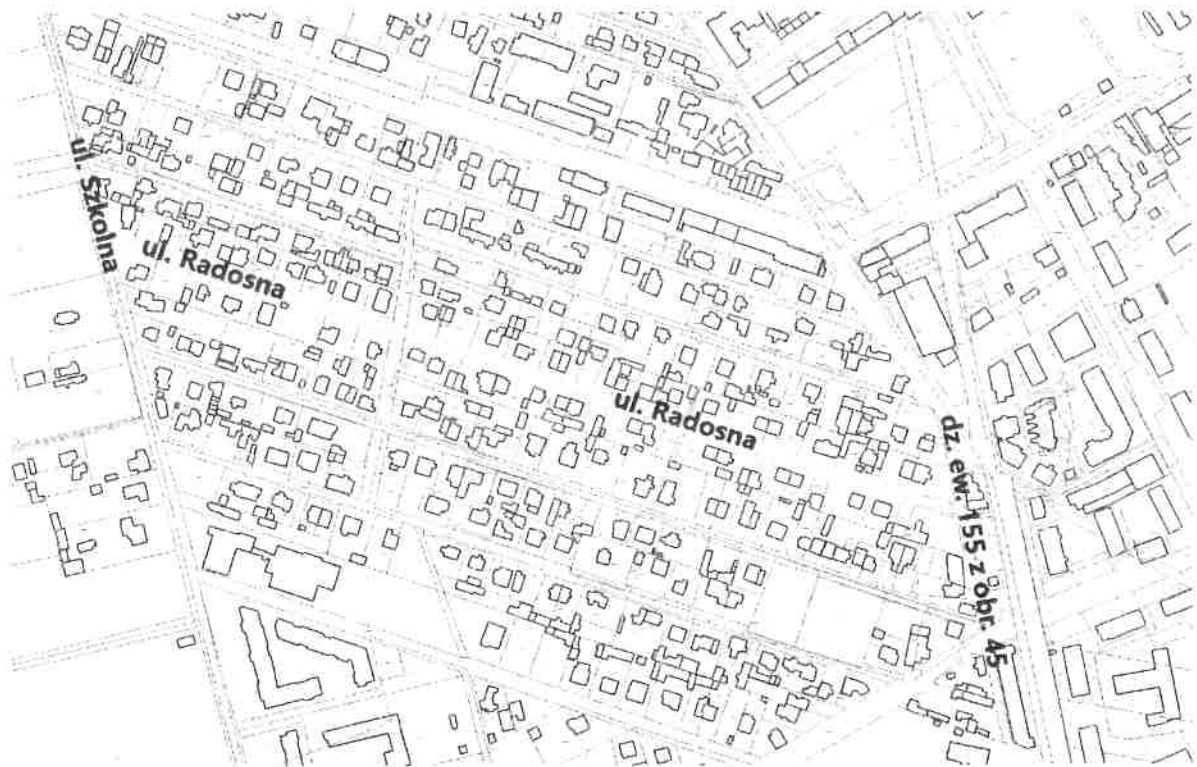
**Przebieg ulicy Radomskiej od ul. Stefana Okrzei do ul. Waleriana Łukasińskiego**





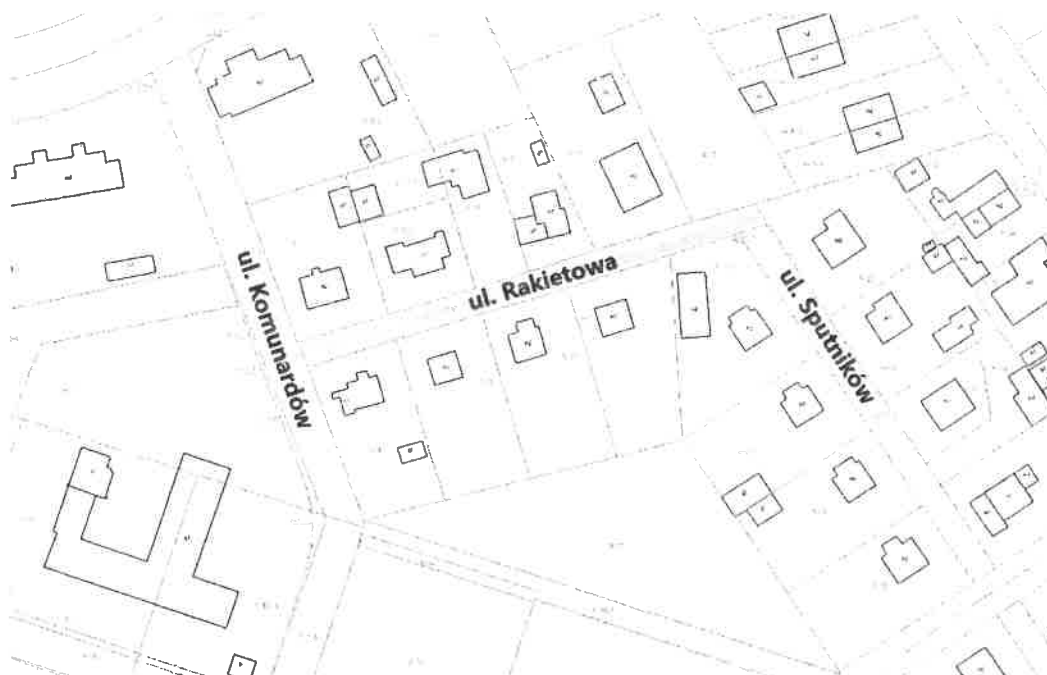
Załącznik Nr 6 do uchwały Nr .....  
Rady Miasta Otwocka  
z dnia ..... 2023 r.

**Przebieg ulicy Radosnej od ul. Szkolnej do dz. ew. 155 z obr. 45**



Załącznik Nr 7 do uchwały Nr .....  
Rady Miasta Otwocka  
z dnia ..... 2023 r.

**Przebieg ulicy Raketowej od ul. Komunardów do ul. Sputnika**



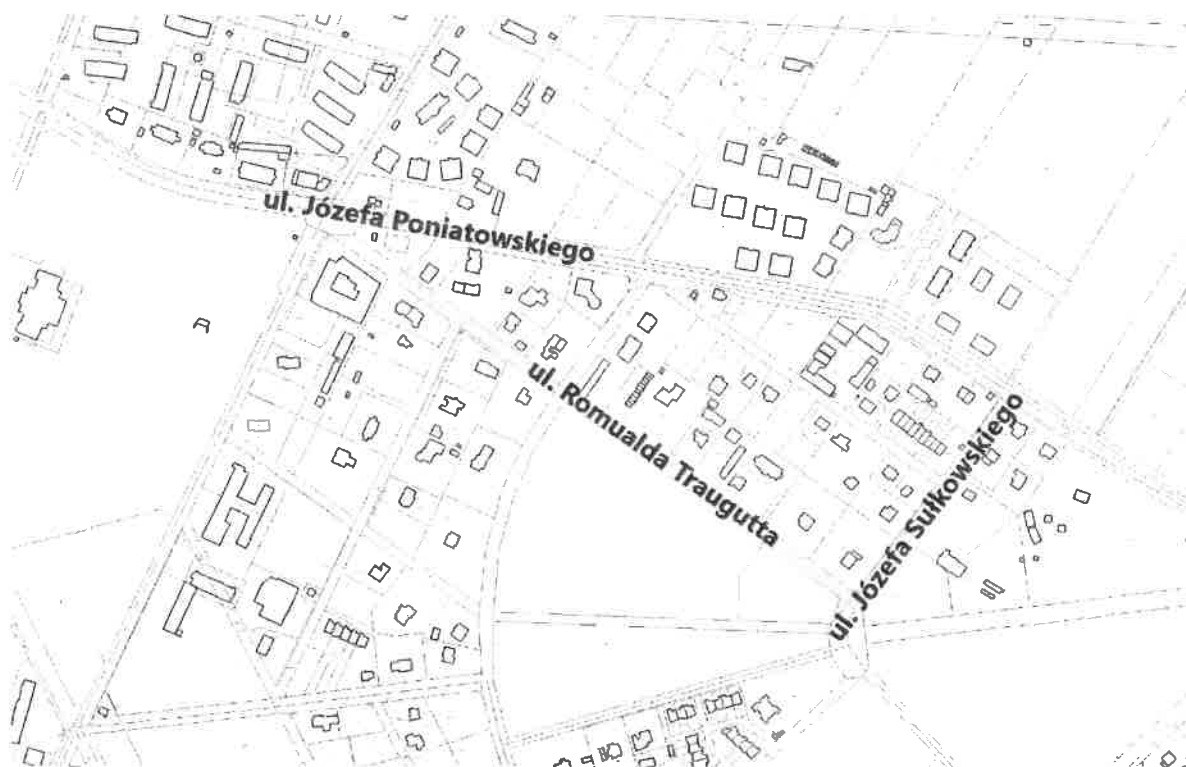
Załącznik Nr 8 do uchwały Nr .....  
Rady Miasta Otwocka  
z dnia ..... 2023 r.

**Przebieg ulicy Redutowa od ul. Jana Skrzyneckiego do ul. Hrabiego**



Załącznik Nr 9 do uchwały Nr .....  
Rady Miasta Otwocka  
z dnia ..... 2023 r.

**Przebieg ulicy Romualda Traugutta od ul. Józefa Poniatowskiego do ul. Józefa Sułkowskiego**



Załącznik Nr 10 do uchwały Nr .....  
Rady Miasta Otwocka  
z dnia ..... 2023 r.

**Przebieg ulicy Różana od ul. Hugona Kołłątaja do ul. Górnej**



Załącznik Nr 11 do uchwały Nr .....  
Rady Miasta Otwocka  
z dnia ..... 2023 r.

**Przebieg ulicy Rybnej od ul. Tysiąclecia do ul. Stefana Okrzei**



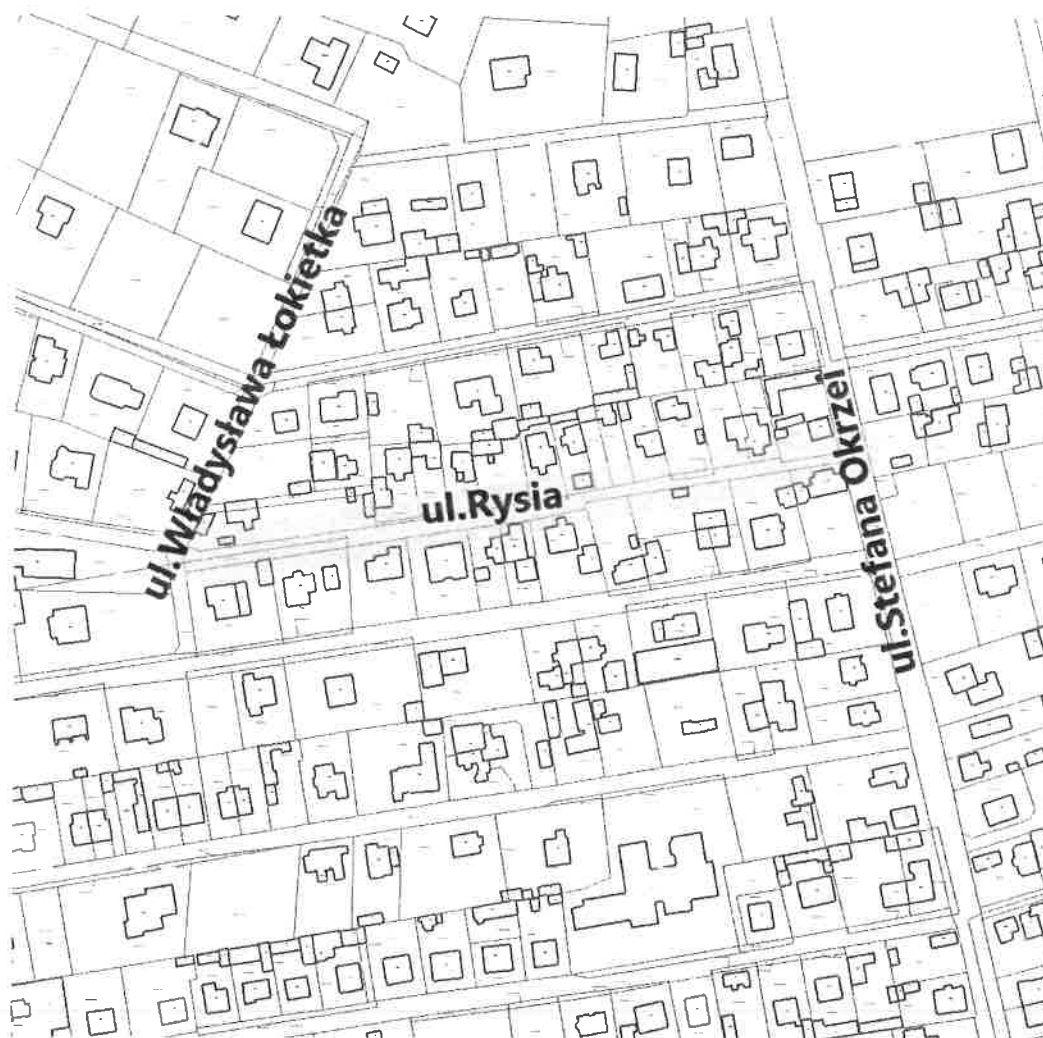
Załącznik Nr 12 do uchwały Nr .....  
Rady Miasta Otwocka  
z dnia ..... 2023 r.

**Przebieg ulicy Rycerskiej od ul. Tysiąclecia do ul. Stefana Okrzei**



Załącznik Nr 13 do uchwały Nr .....  
Rady Miasta Otwocka  
z dnia ..... 2023 r.

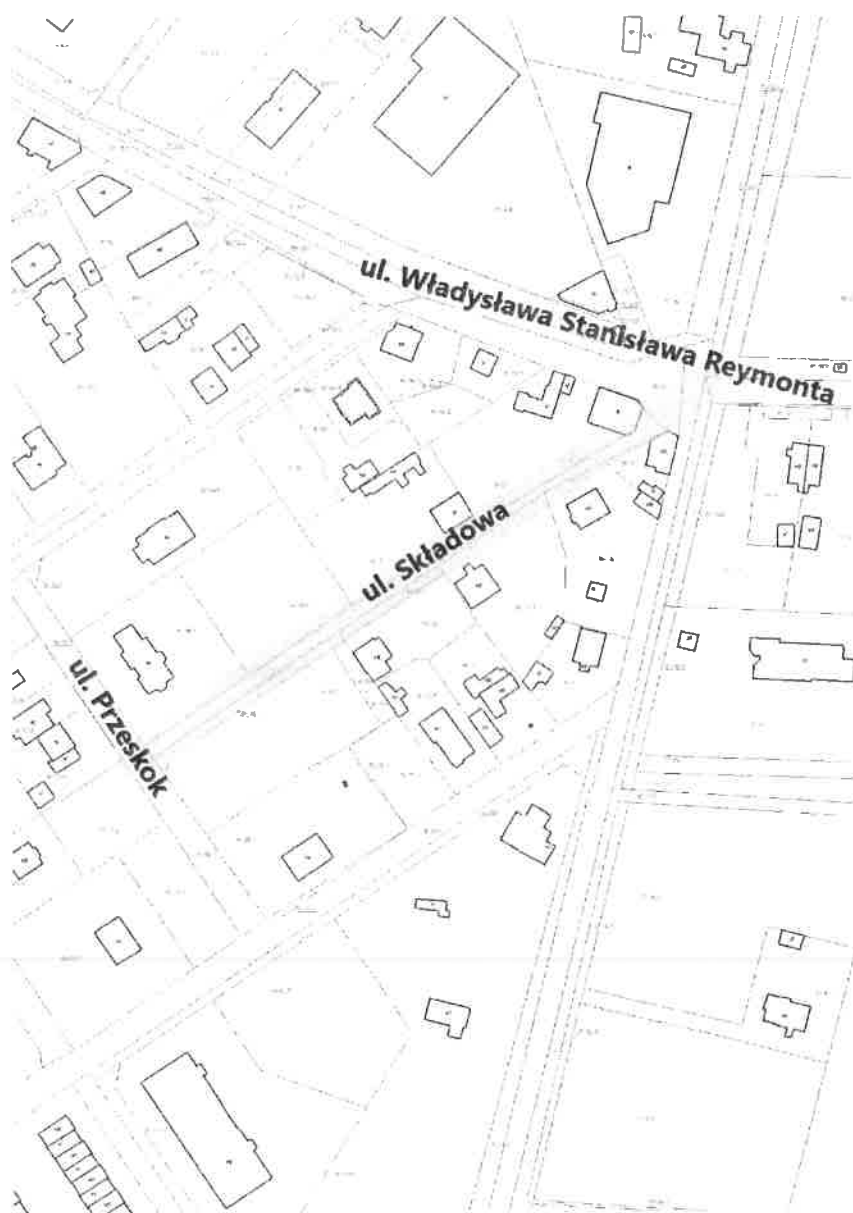
**Przebieg ulicy Rysia od ul. Władysława Łokietka do ul. Stefana Okrzei**





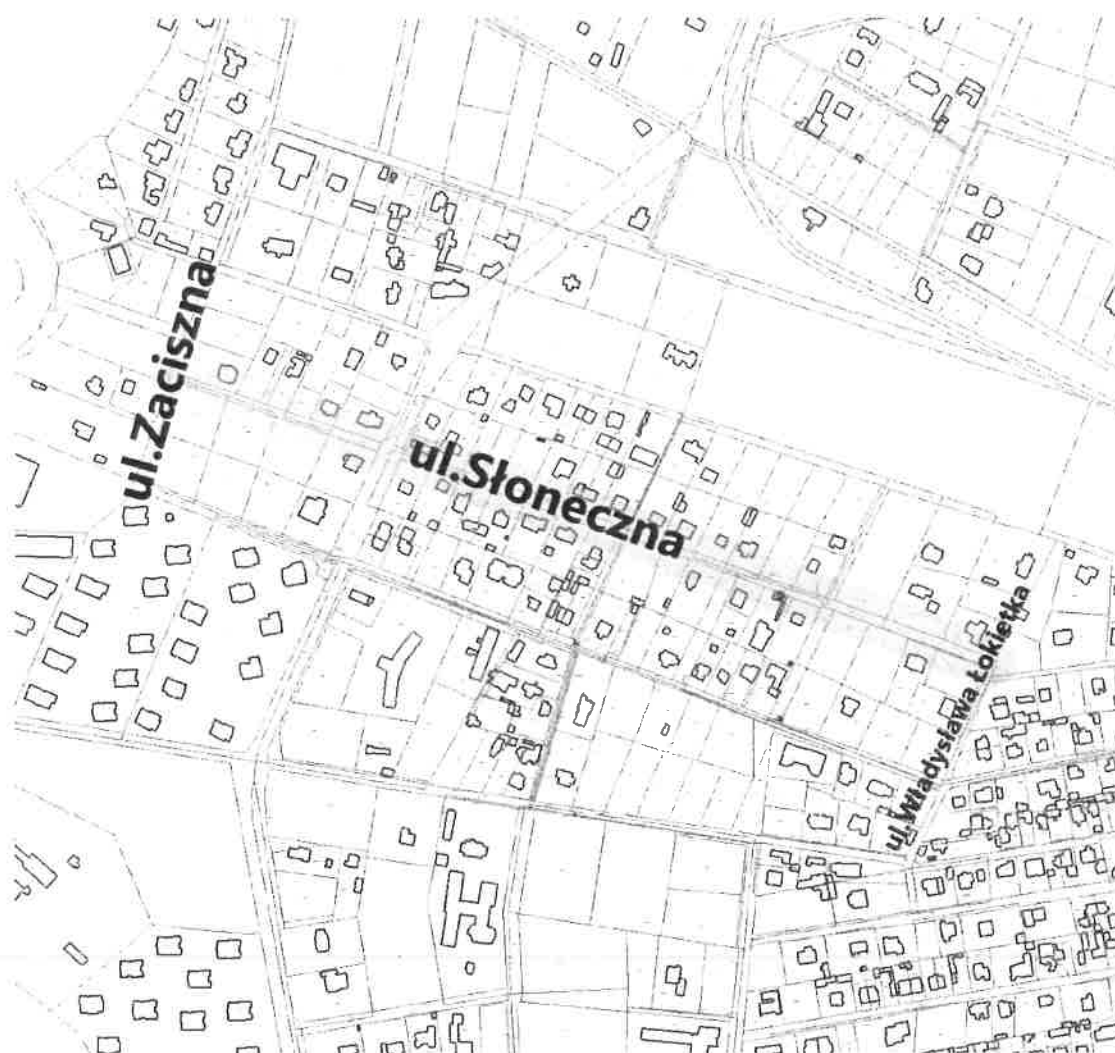
Załącznik Nr 14 do uchwały Nr .....  
Rady Miasta Otwocka  
z dnia ..... 2023 r.

**Przebieg ulicy Składowej od ul. Przeskok do ul. Władysława Stanisława Reymonta**



Załącznik Nr 15 do uchwały Nr .....  
Rady Miasta Otwocka  
z dnia ..... 2023 r.

**Przebieg ulicy Słonecznej od ul. Zacisznej do ul. Władysława Łokietka**



Załącznik Nr 16 do uchwały Nr .....  
Rady Miasta Otwocka  
z dnia ..... 2023 r.

**Przebieg ulicy Słowiczej od ul. Majowej do ul. Marszałkowskiej**



Załącznik Nr 17 do uchwały Nr .....  
Rady Miasta Otwocka  
z dnia ..... 2023 r.

**Przebieg ulicy Smolnej od dz. ew. 28 z obr. 46 do ul. Armii Krajowej**



Załącznik Nr 18 do uchwały Nr .....  
Rady Miasta Otwocka  
z dnia ..... 2023 r.

**Przebieg ulicy Sokola od ul. Majowej do ul. Marszałkowskiej**



Załącznik Nr 19 do uchwały Nr .....  
Rady Miasta Otwocka  
z dnia ..... 2023 r.

**Przebieg ulicy Soleczkiej od dz. ew. 69/2 z obr. 15 do ul. Waleriana Łukasińskiego**



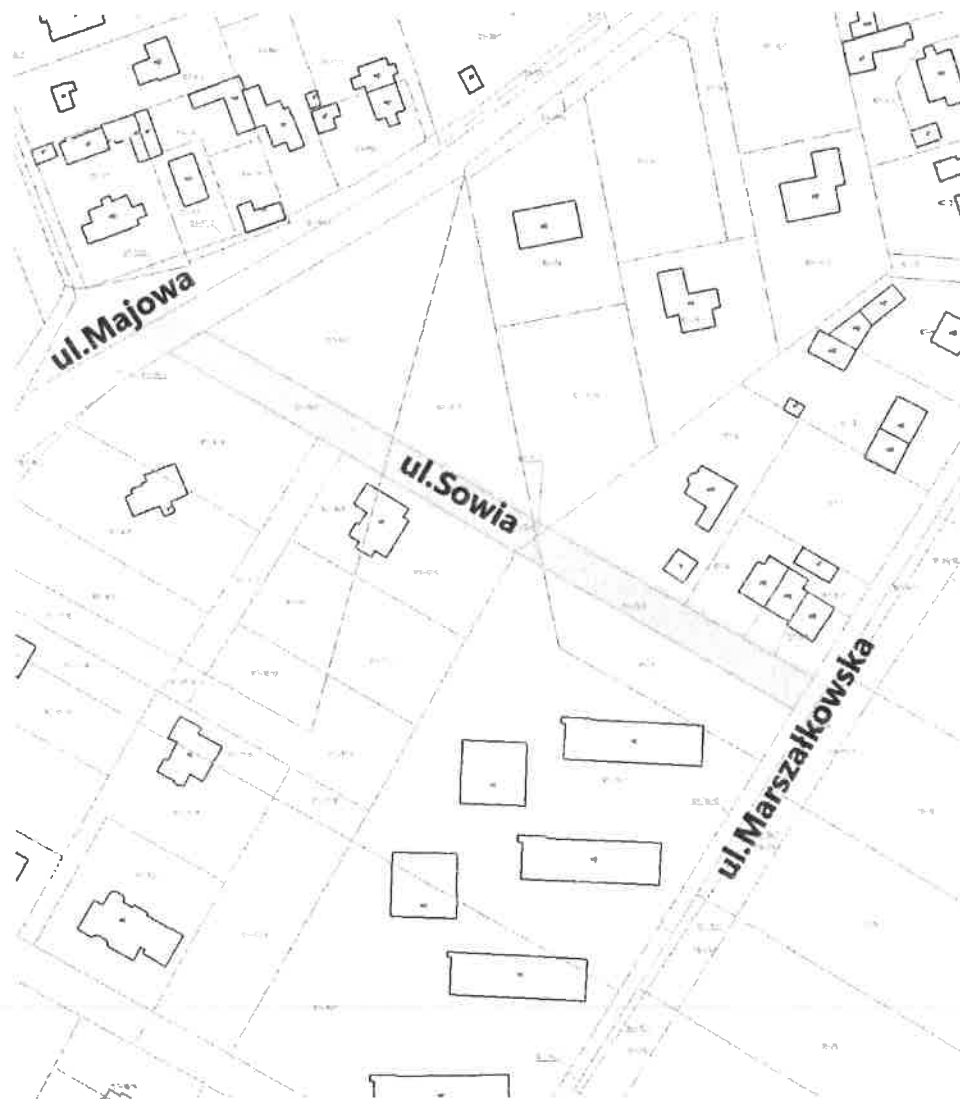
Załącznik Nr 20 do uchwały Nr .....  
Rady Miasta Otwocka  
z dnia ..... 2023 r.

**Przebieg ulicy Sosnowej od ul. Karczewskiej do ul. Armii Krajowej**



Załącznik Nr 21 do uchwały Nr .....  
Rady Miasta Otwocka  
z dnia ..... 2023 r.

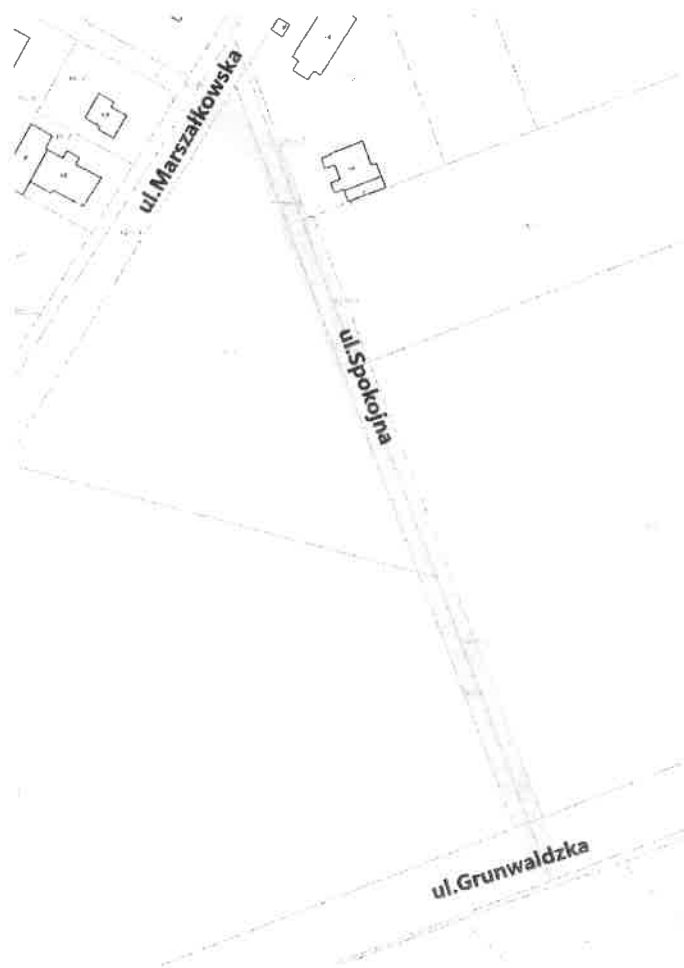
**Przebieg ulicy Sowiej od ul. Majowej do ul. Marszałkowskiej**





Załącznik Nr 22 do uchwały Nr .....  
Rady Miasta Otwocka  
z dnia ..... 2023 r.

**Przebieg ulicy Spokojna od ul. Marszałkowskiej do ul. Grunwaldzkiej**



Załącznik Nr 23 do uchwały Nr .....  
Rady Miasta Otwocka  
z dnia ..... 2023 r.

**Przebieg ulicy Sportowej od ul. Jana Matejki i ul. Michała Elwiro Andriollego do ul. Tadeusza Ślusarskiego**



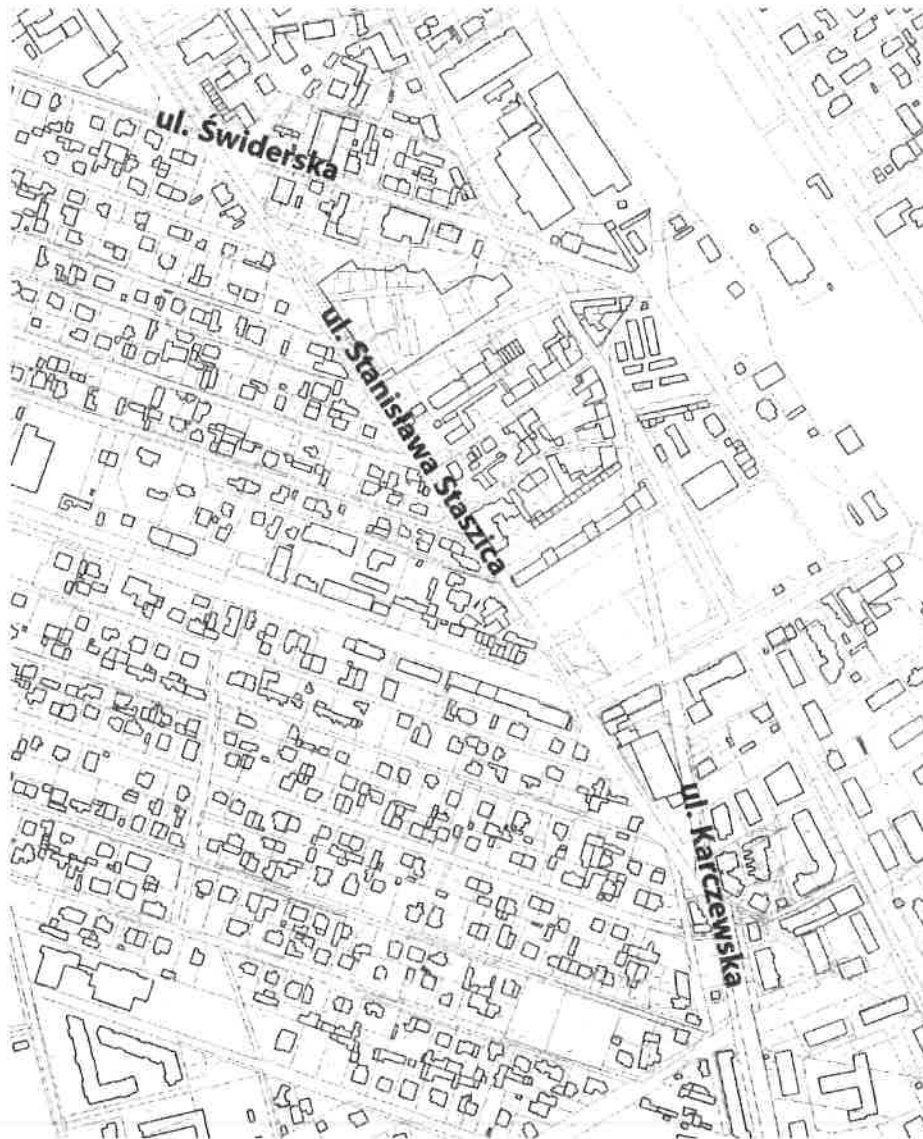
Załącznik Nr 24 do uchwały Nr .....  
Rady Miasta Otwocka  
z dnia ..... 2023 r.

**Przebieg ulicy Sputników od ul. Raketowej do ul. Kosmicznej**



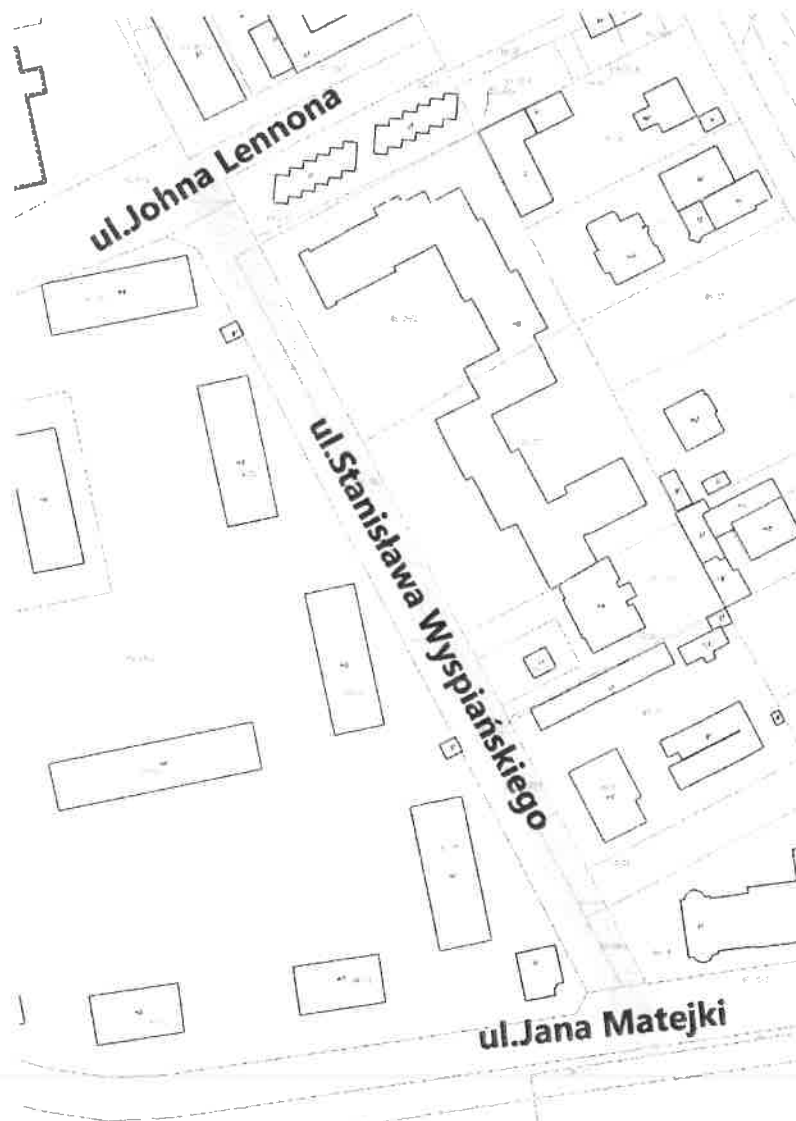
Załącznik Nr 25 do uchwały Nr .....  
Rady Miasta Otwocka  
z dnia ..... 2023 r.

**Przebieg ulicy Stanisława Staszica od ul. Świderskiej do ul. Karczewskiej**



Załącznik Nr 26 do uchwały Nr .....  
Rady Miasta Otwocka  
z dnia ..... 2023 r.

**Przebieg ulicy Stanisława Wyspiańskiego od ul. Johna Lennona do ul. Jana Matejki**



Załącznik Nr 27 do uchwały Nr .....  
Rady Miasta Otwocka  
z dnia ..... 2023 r.

**Przebieg ulicy Stefana Batorego od ul. Józefa Ignacego Kraszewskiego do ul. Karczewskiej**



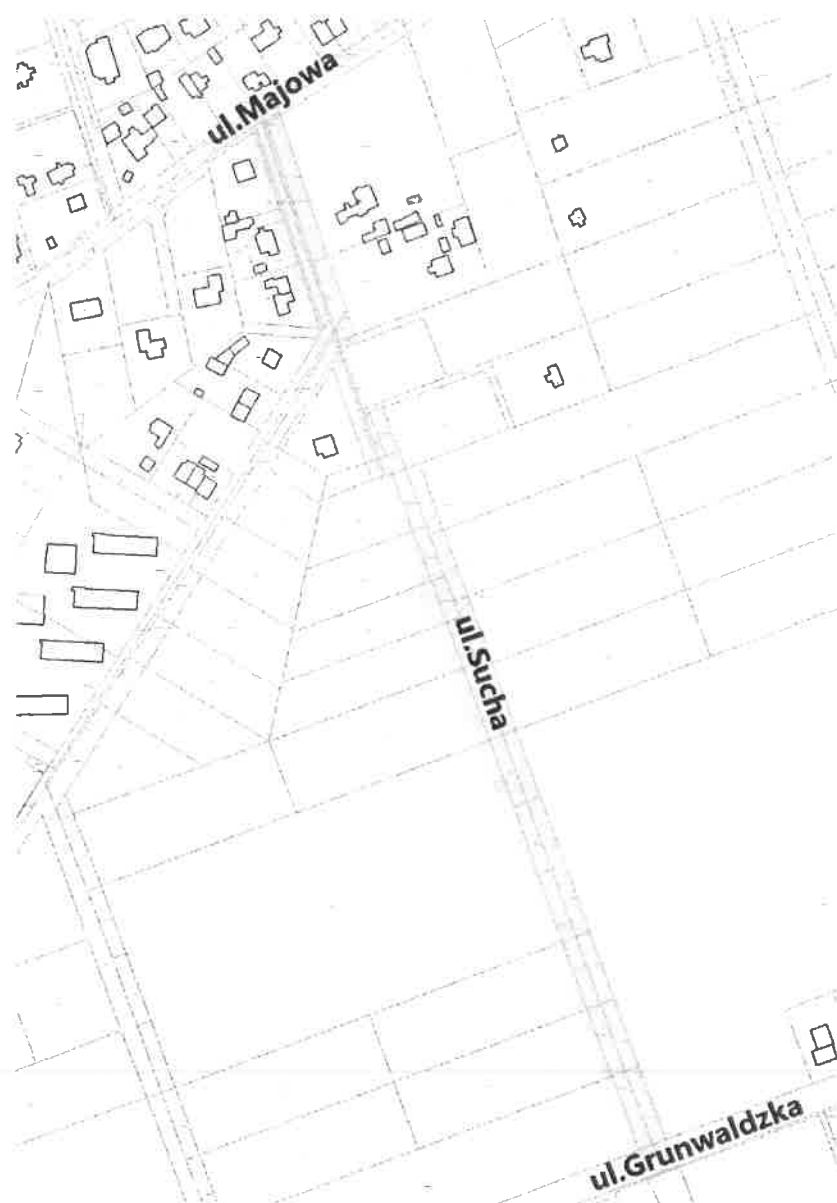
Załącznik Nr 28 do uchwały Nr .....  
Rady Miasta Ostroca  
z dnia ..... 2023 r.

**Przebieg ulicy Strusiej od ul. Ostrowskiej do ul. Marszałkowskiej**



Załącznik Nr 29 do uchwały Nr .....  
Rady Miasta Otwocka  
z dnia ..... 2023 r.

**Przebieg ulicy Suchoj od ul. Majowej do ul. Grunwaldzkiej**





Załącznik Nr 30 do uchwały Nr .....  
Rady Miasta Otwocka  
z dnia ..... 2023 r.

**Przebieg ulicy Szczecińskiej od dz. ew. 122 obr. 21 do ul. Stefana Okrzei**



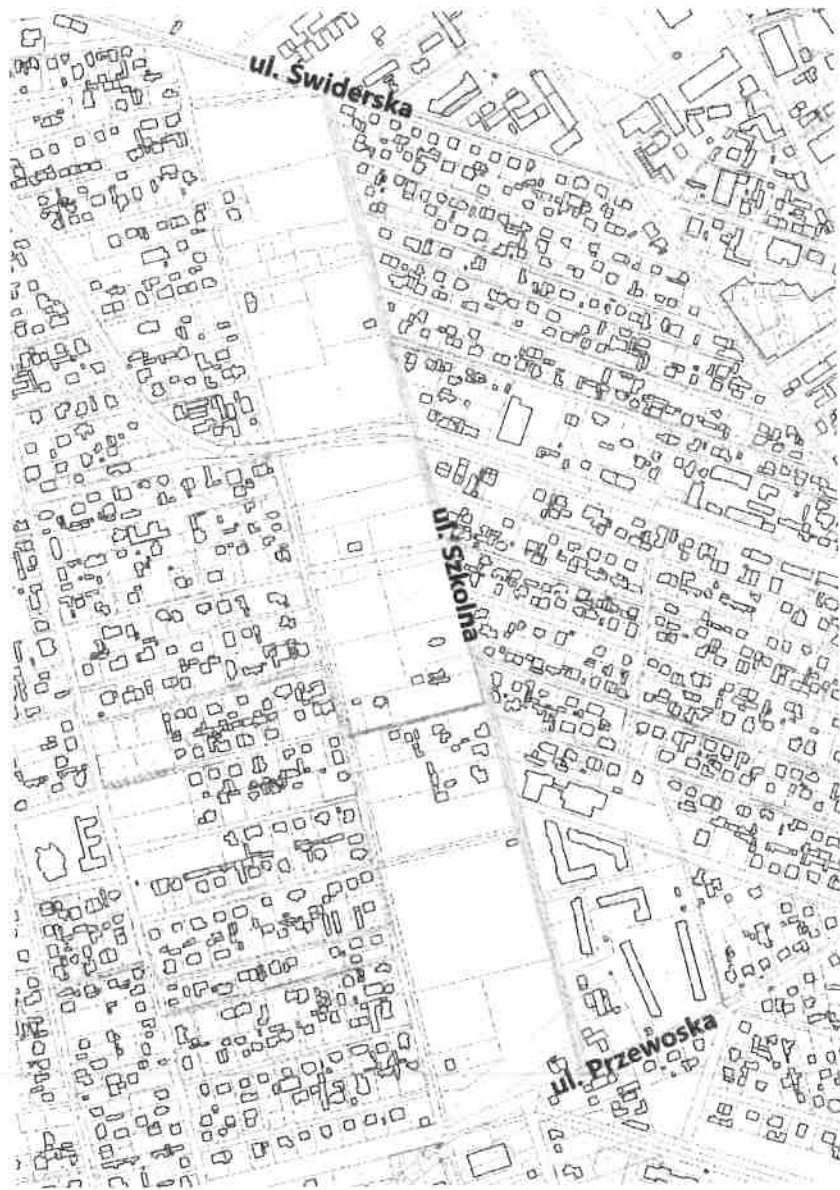
Załącznik Nr 31 do uchwały Nr .....  
Rady Miasta Otwocka  
z dnia ..... 2023 r.

**Przebieg ulicy Szczygłej od ul. Majowej do ul. Marszałkowskiej**



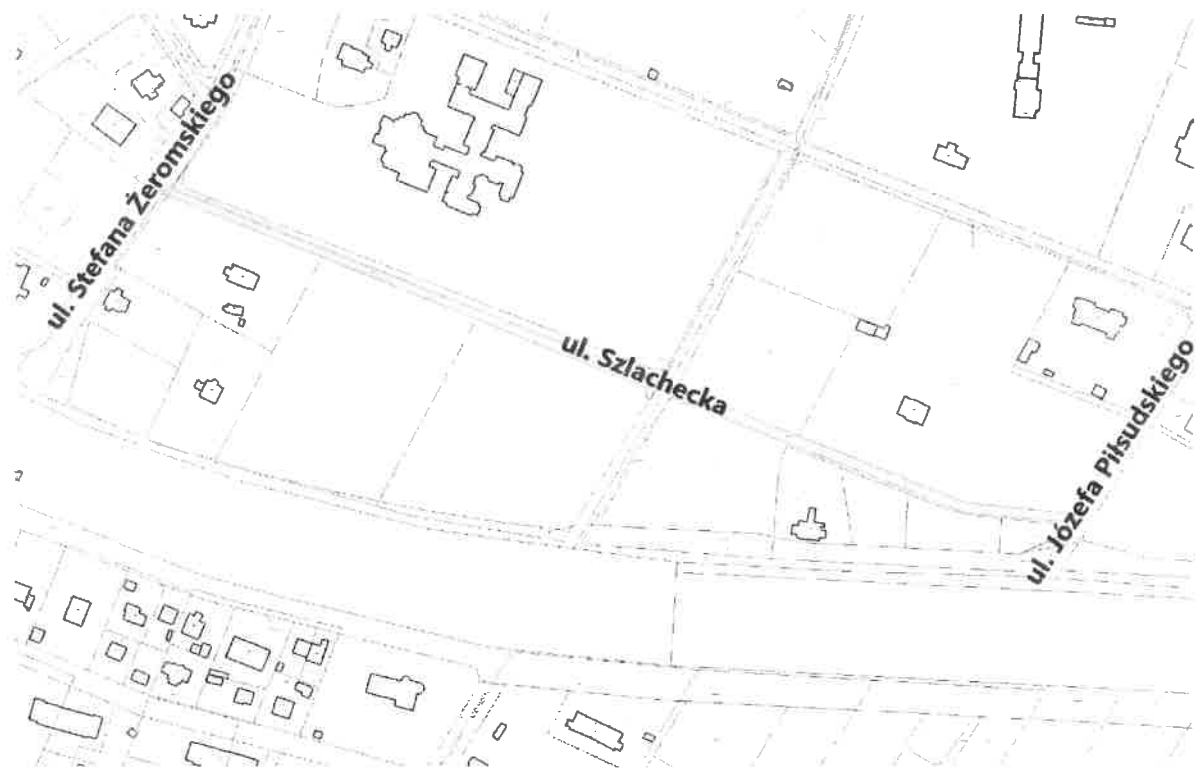
Załącznik Nr 32 do uchwały Nr .....  
Rady Miasta Otwocka  
z dnia ..... 2023 r.

**Przebieg ulicy Szkolnej od ul. Świderskiej do ul. Przewoskiej**



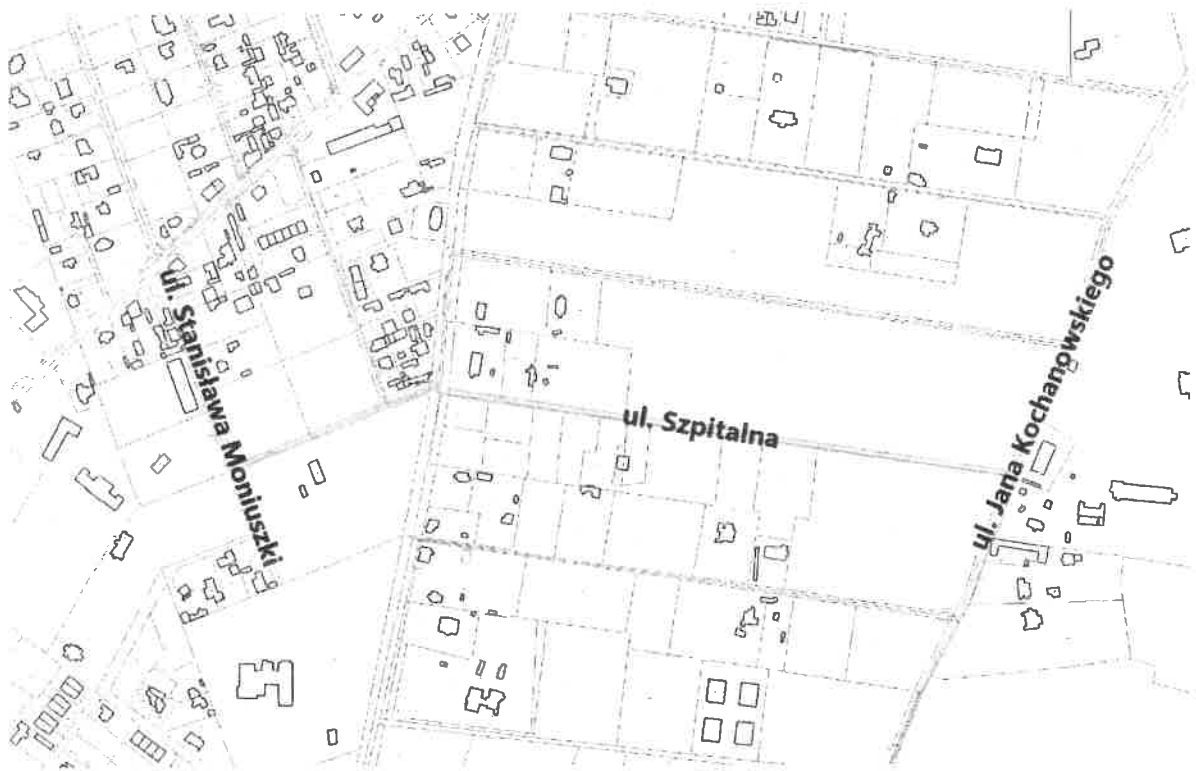
Załącznik Nr 33 do uchwały Nr .....  
Rady Miasta Otwocka  
z dnia ..... 2023 r.

**Przebieg ulicy Szlacheckiej od ul. Stefana Żeromskiego do ul. Józefa Piłsudskiego**



Załącznik Nr 34 do uchwały Nr .....  
Rady Miasta Otwocka  
z dnia ..... 2023 r.

**Przebieg ulicy Szpitalnej od ul. Stanisława Moniuszki do ul. Jana Kochanowskiego**



Załącznik Nr 35 do uchwały Nr .....  
Rady Miasta Otwocka  
z dnia ..... 2023 r.

**Przebieg ulicy Szwoleżerów od ul. Literackiej do ul. Ojca Rafała Kalinowskiego**





Załącznik Nr 36 do uchwały Nr .....  
Rady Miasta Otwocka  
z dnia ..... 2023 r.

**Przebieg ulicy Świderskiej od ul. Zacisznej do ul. Orlej**



Załącznik Nr 37 do uchwały Nr .....  
Rady Miasta Otwocka  
z dnia ..... 2023 r.

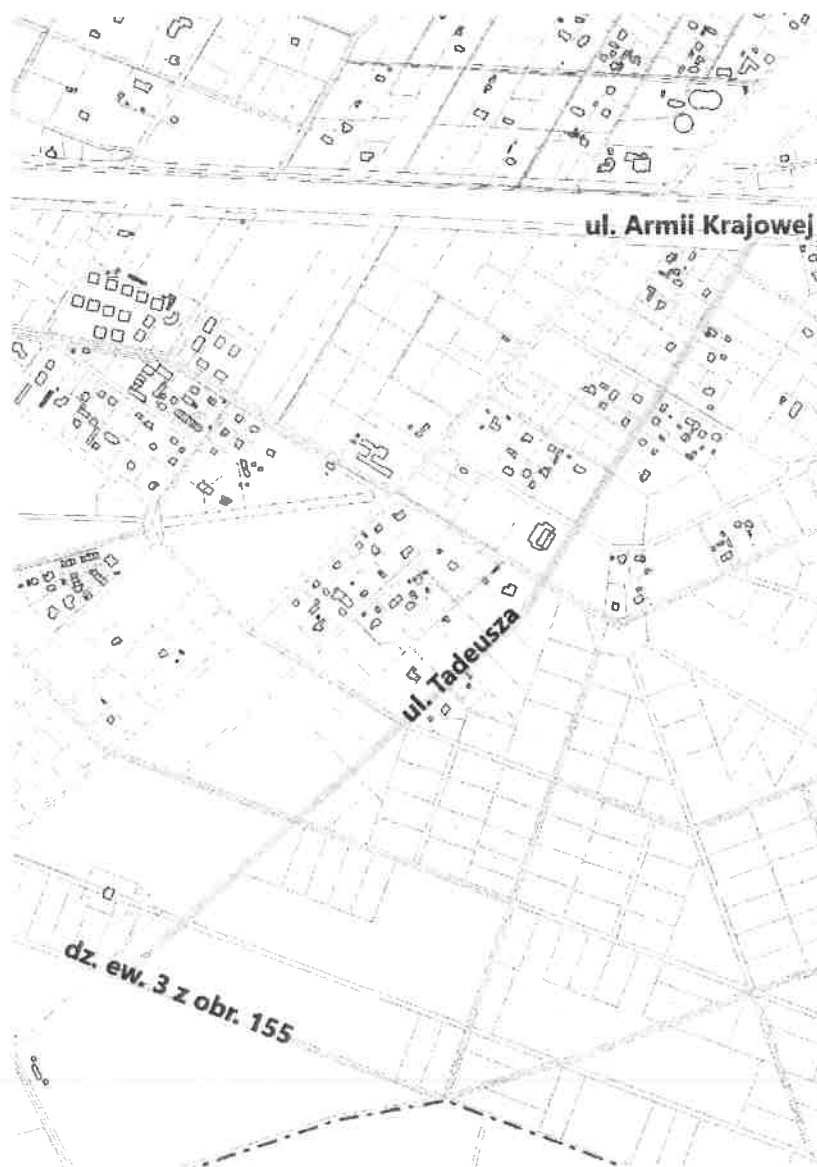
**Przebieg ulicy Świerkowej od ul. Stefana Żeromskiego do ul. Jana Kochanowskiego**





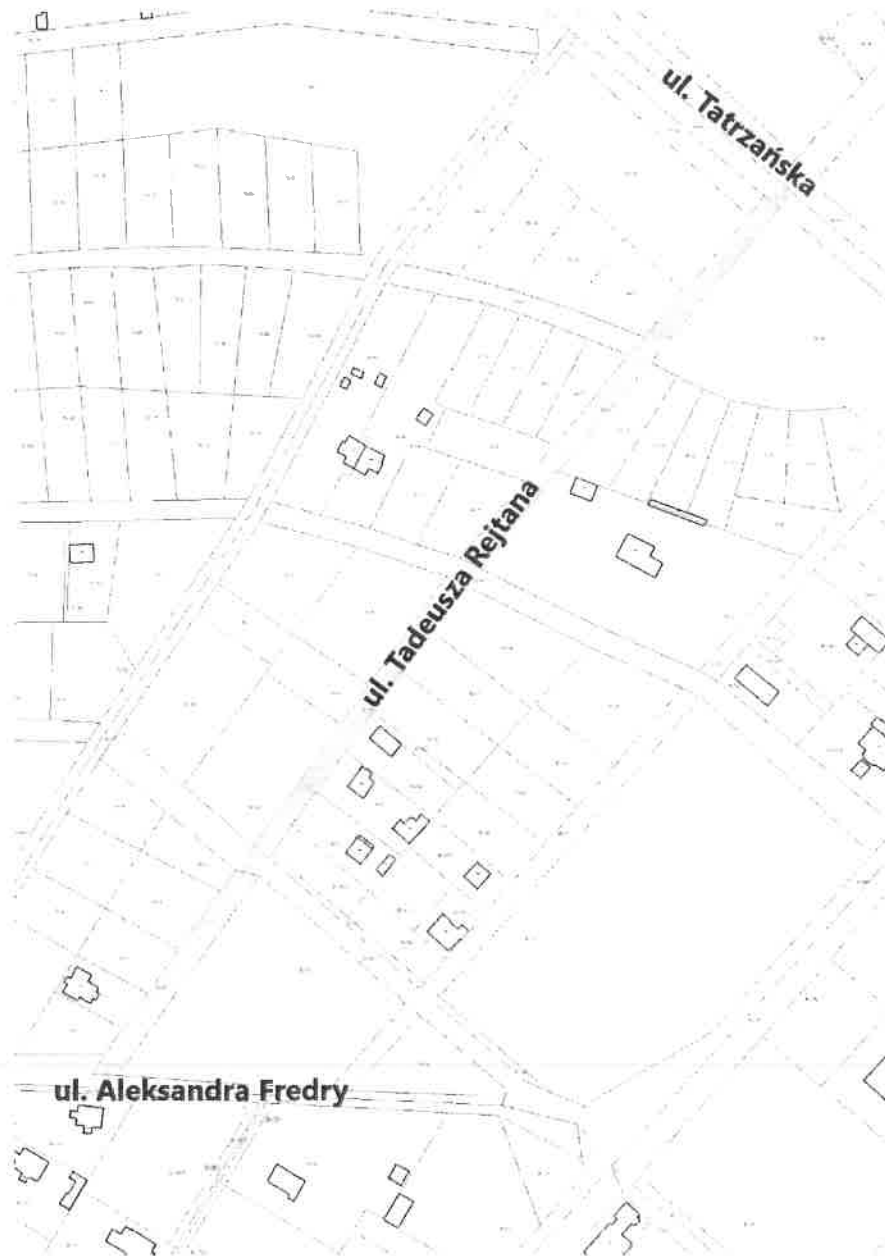
Załącznik Nr 38 do uchwały Nr .....  
Rady Miasta Otwocka  
z dnia ..... 2023 r.

**Przebieg ulicy Tadeusza od dz. ew. 3 z obr. 155 do ul. Armii Krajowej**



Załącznik Nr 39 do uchwały Nr .....  
Rady Miasta Otwocka  
z dnia ..... 2023 r.

**Przebieg ulicy Tadeusza Rejtana od ul. Aleksandra Fredry do ul. Tatrzańskiej**



Załącznik Nr 40 do uchwały Nr .....  
Rady Miasta Otwocka  
z dnia ..... 2023 r.

**Przebieg ulicy Tatrzańskiej od ul. Władysława Stanisława Reymonta do ul. Cieszyńskiej**



Załącznik Nr 41 do uchwały Nr .....  
Rady Miasta Otwocka  
z dnia ..... 2023 r.

**Przebieg ulicy Teklińskiej od ul. Tolińskiej do ul. Młądzkiej**



## UZASADNIENIE

Zgodnie z art. 18 ust. 2 pkt 13 ustawy z dnia 8 marca 1990 r. o samorządzie gminnym (t.j. Dz. U. z 2022 r. poz. 559 ze zm.) Rada Miasta jest upoważniona do podejmowania uchwał w sprawach: herbu gminy, nazw ulic i placów będących drogami publicznymi lub nazw dróg wewnętrznych w rozumieniu ustawy z dnia 21 marca 1985 r. o drogach publicznych a także wnoszenia pomników.

Uchwałę podejmuje się w celu nadania formy prawnej nazw ulic, które funkcjonują w obrocie, występują w wykazach, ewidencjach i zostały przyjęte zwyczajowo, jednakże brak jest dokumentów źródłowych. Ponadto występują rozbieżności w brzmieniu nazw ulic pomiędzy lokalnym rejestrem ewidencji ludności, Powszechnym Elektronicznym Systemie Ewidencji Ludności, umieszczonymi w przestrzeni miejskiej tabliczkami z nazwami ulic, krajowym rejestrem urzędowego podziału terytorialnego kraju TERYT oraz bazą danych ewidencji gruntów i budynków prowadzoną przez Starostę Otwockiego.

Podjęcie przedmiotowej uchwały stanowi ósmy etap regulacji nazw ulic w Otwocku. Obejmuje drogi zakwalifikowane do kategorii: dróg gminnych – Uchwałą Rady Miasta Otwocka nr XLIV/488/02 z dnia 12 marca 2002 r. (Dz. Urz. Woj. Maz. z dnia 2.05.2002 r. nr 114 poz. 2535) oraz dróg powiatowych - Uchwałą Rady Powiatu w Otwocku Nr 189/XXVI/2001 z dn. 30.08.2001 r. (Dz. Urz. Woj. Maz. z dnia 18.10.2001 r. nr 22 poz. 3889). Doprowadzi to do uporządkowania jednolitego słownika nazw ulic w systemach informatycznych zapewniających obsługę zbiorów danych przestrzennych. Podjęcie tej uchwały ma charakter korygujący, nie zmienia stanu faktycznego w zakresie adresów zamieszkania.

Jest to zasadne i niezbędne do dalszego prawidłowego funkcjonowania zbioru nazw ulic.

Z up. Prezydenta Miasta Otwocka

  
Przemek Mielnik  
Wiceprezydent Miasta

