

KOK. S S. P. g. *Amulet*

2023-01-13  
RADA MIASTA OTWOCKA  
*4/5*

~~2023-01-13~~

2023-01-16

Projekt

z dnia 13 stycznia 2023 r.

Zatwierdzony przez .....

**UCHWAŁA NR .....  
RADY MIASTA OTWOCKA**

z dnia ..... 2023 r.

**w sprawie nadania nazw ulic miasta Otwocka - ETAP VII**

Na podstawie art. 18 ust. 2 pkt 13 ustawy z dnia 8 marca 1990 r. o samorządzie gminnym (t.j. Dz. U. z 2023 r. poz. 40) Rada Miasta Otwocka uchwala, co następuje:

- § 1. Nadaje się nazwy ulic położonych na terenie miasta Otwocka - ETAP VII w sposób określony w kolumnie 5 – „Nadana nazwa ulicy” w tabeli stanowiącej załącznik nr 1 do niniejszej uchwały.
- § 2. Przebieg ulic został określony na załącznikach od numeru 2 do numeru 39 do niniejszej uchwały.
- § 3. Wykonanie uchwały powierza się Prezydentowi Miasta Otwocka
- § 4. Uchwała wchodzi w życie po upływie 14 dni od daty ogłoszenia w Dzienniku Urzędowym Województwa Mazowieckiego.

Główny Specjalista  
*Grażyna Sabala*

Inspektor  
*Janina Cwiek*

*Marta Potzuszka-Kalwinińska*  
Marta Potzuszka-Kalwinińska  
WA-11738

Załącznik Nr 1 do uchwały Nr .....

Rady Miasta Otwocka

z dnia.....2023 r.

**Nadane nazwy ulic miasta Otwocka – ETAP VII**

Lp.	Zwyczajowa nazwa ulicy	Obręb	Działki ewidencyjne przez które przebiega oś ulicy	Nadana nazwa ulicy
1	2	3	4	5
1	Emilii Plater	90	24	Emilii Plater
		91	47/4, 47/1, 47/3, 47/4	
		111	19	
		110	24/1, 24/2, 24/3, 24/6, 24/7, 24/8, 24/5	
2	Henryka Sienkiewicza	120	170/1	Henryka Sienkiewicza
		121	53/8, 53/5	
3	Ignacego Prądzyńskiego	143	11/3	Ignacego Prądzyńskiego
4	Jana Onufrego Zagłoby	118	7/3, 7/6, 7/7, 7/1, 7/4, 7/9	Jana Onufrego Zagłoby
		128	24/2, 24/3, 24/4, 24/1	
5	Jana Skrzyneckiego	156	57	Jana Skrzyneckiego
		157	12/1, 6	
		159	20	
		160	1	
		163	10/2	
		166	1	
6	Józefa Poniatowskiego	46	68/3, 62/27	Józefa Poniatowskiego
		50	29/6	
		139	7	
		142	13/8	
		143	1/9	
		147	27/6	
		148	4/2, 24, 1, 9/7	
		152	1/3	
		153	23	
		156	56	
		157	4, 12/1, 12/2	
		160	7	
		161	7	
7	Józefa Sowińskiego	101	68	Józefa Sowińskiego
		104	211	
8	Józefa Sułkowskiego	148	7, 22	Józefa Sułkowskiego
		149	13, 22	
		153	14	
		157	1	
		158	8	
		161	6	
9	Juliana Tuwima	104	227/4	Juliana Tuwima
		105	38	
10	Juliusza Słowackiego	91	48/3, 48/4, 48/5, 48/7, 48/6, 48/1	Juliusza Słowackiego

		108	70/3, 70/7	
		110	22/5, 22/4, 22/3, 22/2	
		93	36/2	
		51	20, 14/2	
11	Kazimierza Pułaskiego	50	28/2	<b>Kazimierza Pułaskiego</b>
		139	8/1, 8/5	
		142	1/1, 1/2	
		143	2/4	
		145	1/1, 1/2	
12	Kornela Ujejskiego	80	80/1,80/4, 80/6, 80/7, 80/9, 80/10, 80/11, 80/12, 80/13, 82/1, 82/2, 80/2, 80/14, 80/8	<b>Kornela Ujejskiego</b>
13	Ks. Ignacego Jana Skorupki	121	56, 10/2	<b>ks. Ignacego Jana Skorupki</b>
14	Ks. Stanisława Brzóska	124	64	<b>ks. Stanisława Brzóska</b>
15	Ludwika Zamenhofska	80	81/18, 81/19, 81/17, 81/29, 81/30, 81/16, 81/15,81/21, 81/4, 81/22, 81/23, 81/13, 81/24, 81/12, 81/11, 81/25, 81/26, 81/10, 81/3, 81/28	<b>Ludwika Zamenhofska</b>
16	Marii Rodziewiczówny	79	178, 177	<b>Marii Rodziewiczówny</b>
17	Marii Skłodowskiej – Curie	49	9/4, 9/6,9/9, 9/10, 9/11	<b>Marii Skłodowskiej - Curie</b>
18	Michała Wołodajewskiego	124	21/2, 21/1	<b>Michała Wołodajewskiego</b>
19	Myśliwska	165	2	<b>Myśliwska</b>
		166	6	
20	Piotra Wysockiego	28	44	<b>Piotra Wysockiego</b>
21	Piwna	10	98/1	<b>Piwna</b>
22	Plac Wolności	143	5	<b>Plac Wolności</b>
		149	1/3	
23	Podgórska	85	38, 40	<b>Podgórska</b>
		86	163, 164	
24	Podleśna	13	181/10	<b>Podleśna</b>
		16	31/4	
25	Podmiejska	45	53/1, 53/5, 96/3	<b>Podmiejska</b>
26	Poetycka	101	67	<b>Poetycka</b>
		104	210, 216	
27	Pogodna	102	21, 10/9	<b>Pogodna</b>
		103	16/4, 16/1, 16/3	
		104	208, 226	
		105	52	
28	Polna	45	38/3, 38/1	<b>Polna</b>
29	Portowa	17	143/2, 143/5, 37/9	<b>Portowa</b>
30	Portowa - Zaulek	17	32/10, 32/9, 32/6	<b>Portowa - Zaulek</b>
31	Poselska	9	40	<b>Poselska</b>
		8	111/4, 102/1, 102/2	
32	Powstańców Warszawy	43	201/7, 201/6, 201/5, 201/10	<b>Powstańców Warszawy</b>
		46	59/7	
33	Poznańska	21	51	<b>Poznańska</b>
		20	32, 48/5, 48/7, 48/6, 105/1,104/3, 104/5, 48/2, 48/1	
		22	107/2	

<b>34</b>	Prosta	48	24, 71/2, 72/3, 92	
<b>35</b>	Protazego	157	3	<b>Protazego</b>
		158	4	
		161	2	
		162	3, 4	
<b>36</b>	Przechodnia	96	46	<b>Przechodnia</b>
<b>37</b>	Przeskok	96	52/2	<b>Przeskok</b>
<b>38</b>	Ptasia	104	213	<b>Ptasia</b>

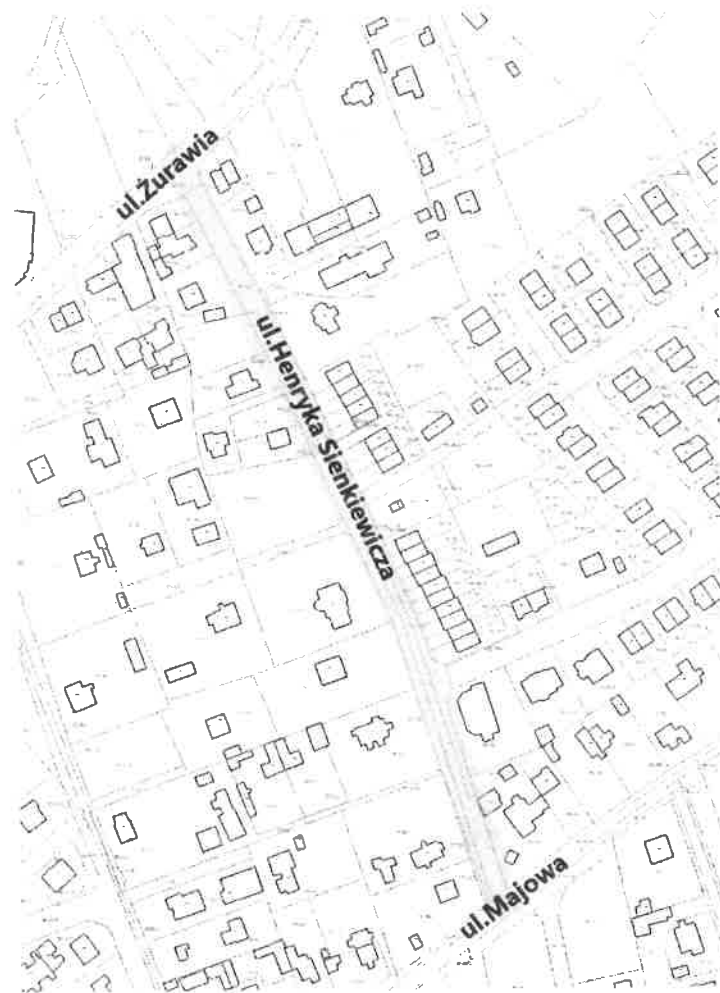
Załącznik Nr 2 do uchwały Nr .....  
Rady Miasta Otwocka  
z dnia ..... 2023 r.

**Przebieg ulicy Emilii Plater od ul. Grunwaldzkiej do ul. Samuela Goldflama**



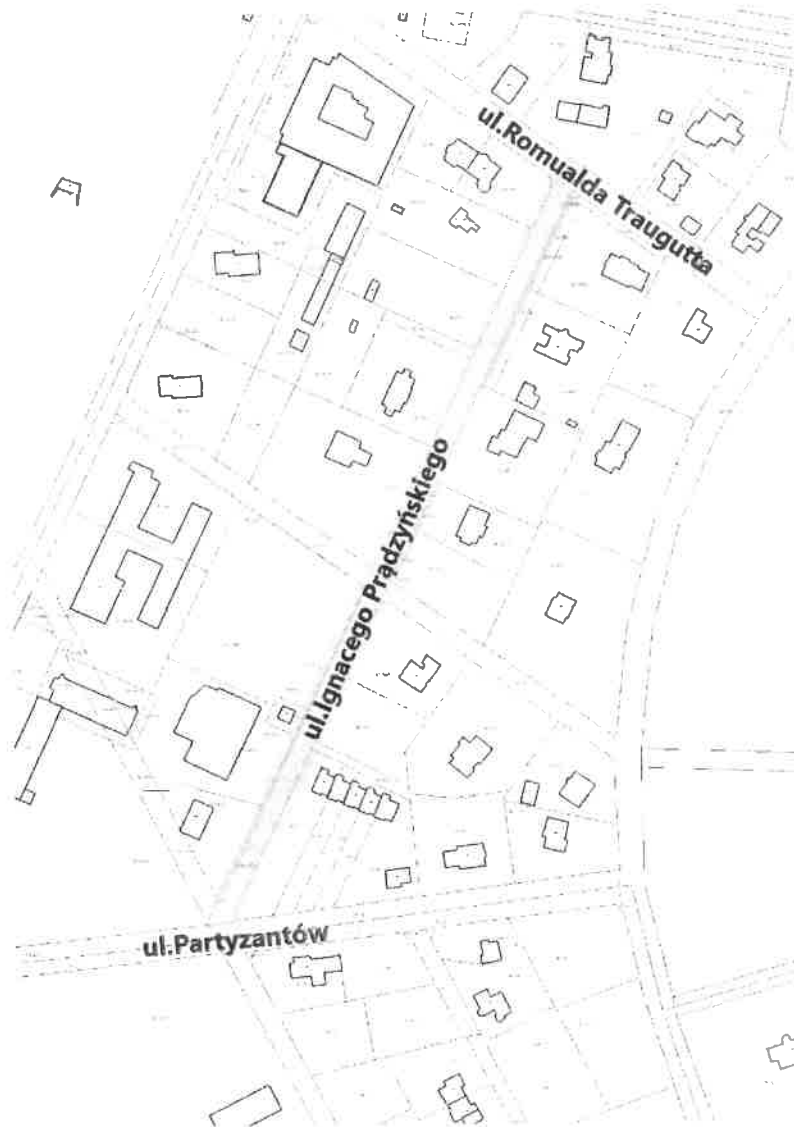
Załącznik Nr 3 do uchwały Nr .....  
Rady Miasta Otwocka  
z dnia ..... 2023 r.

**Przebieg ulicy Henryka Sienkiewicza od ul. Żurawiej do ul. Majowej**



Załącznik Nr 4 do uchwały Nr .....  
Rady Miasta Otwocka  
z dnia ..... 2023 r.

**Przebieg ulicy Ignacego Prądzyńskiego od ul. Romualda Traugutta do ul. Partyzantów**



Załącznik Nr 5 do uchwały Nr .....  
Rady Miasta Otwocka  
z dnia ..... 2023 r.

**Przebieg ulicy Jana Onufrego Zagłoby od ul. Majowej do ul. Teklińskiej**





Załącznik Nr 6 do uchwały Nr .....  
Rady Miasta Otwocka  
z dnia ..... 2023 r.

**Przebieg ul. Jana Skrzyneckiego od ul. Józefa Poniatowskiego do ul. Armii Krajowej**

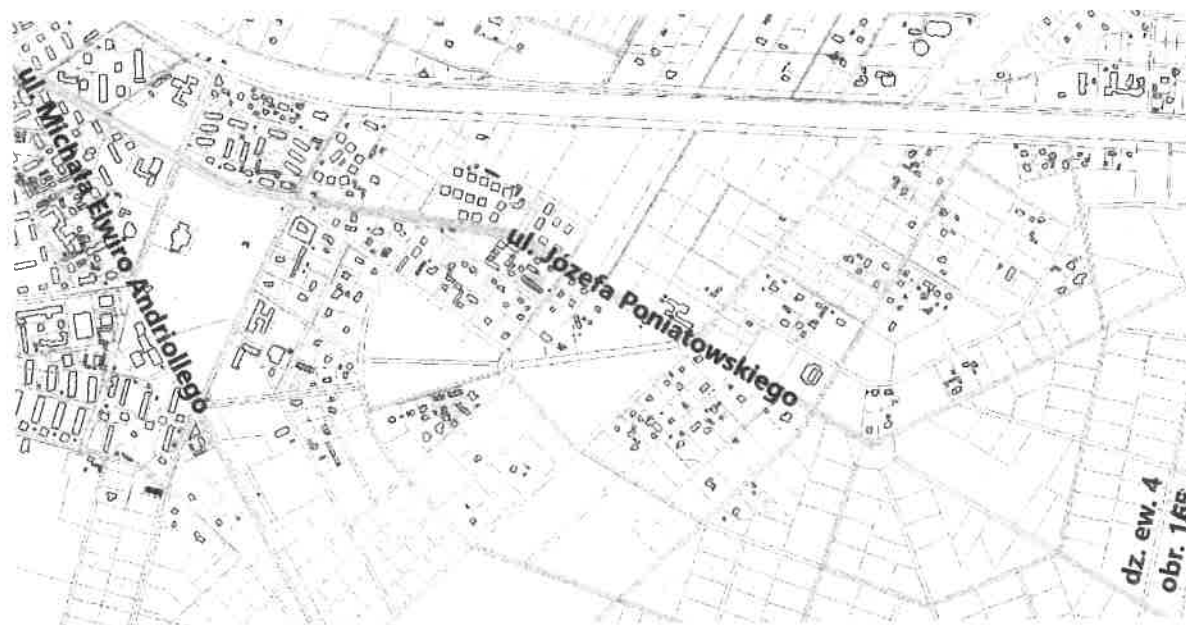


Załącznik Nr 7 do uchwały Nr .....

Rady Miasta Otwocka

z dnia ..... 2023 r.

**Przebieg ul. Józefa Poniatowskiego od ul. Michała Elwiro Andriollego do dz. ew. 4 z obr. 165**



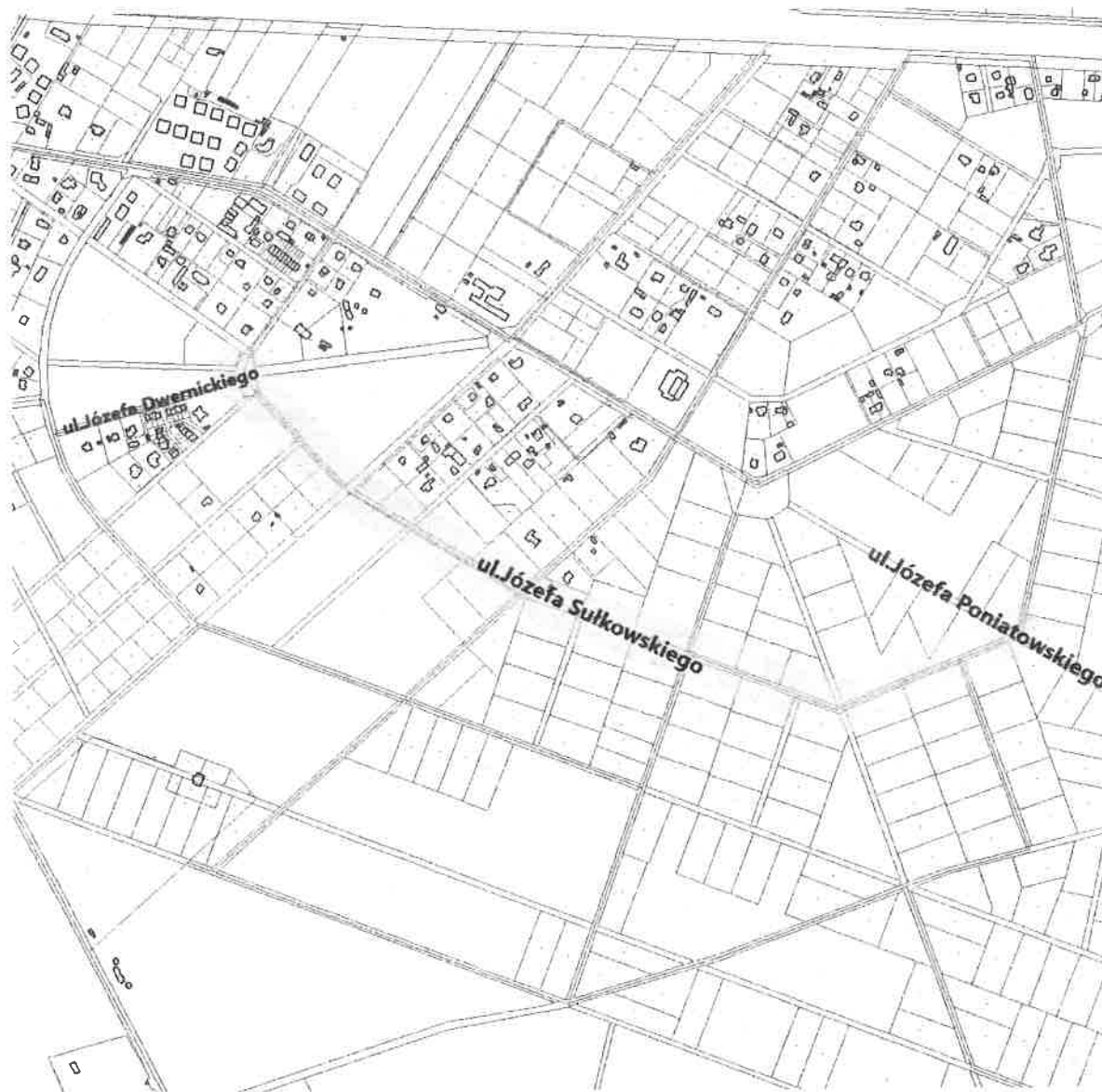
Załącznik Nr 8 do uchwały Nr .....  
Rady Miasta Otwocka  
z dnia ..... 2023 r.

**Przebieg ulicy Józefa Sowińskiego od ul. Jana Pawła II do ul. Wiązowskiej**



Załącznik Nr 9 do uchwały Nr .....  
Rady Miasta Otwocka  
z dnia ..... 2023 r.

**Przebieg ulicy Józefa Sułkowskiego od ul. Józefa Dwernickiego do ul. Józefa Poniatowskiego**



Załącznik Nr 10 do uchwały Nr .....  
Rady Miasta Otwocka  
z dnia ..... 2023 r.

**Przebieg ulicy Juliana Tuwima od ul. Pogodnej do ul. Majowej**



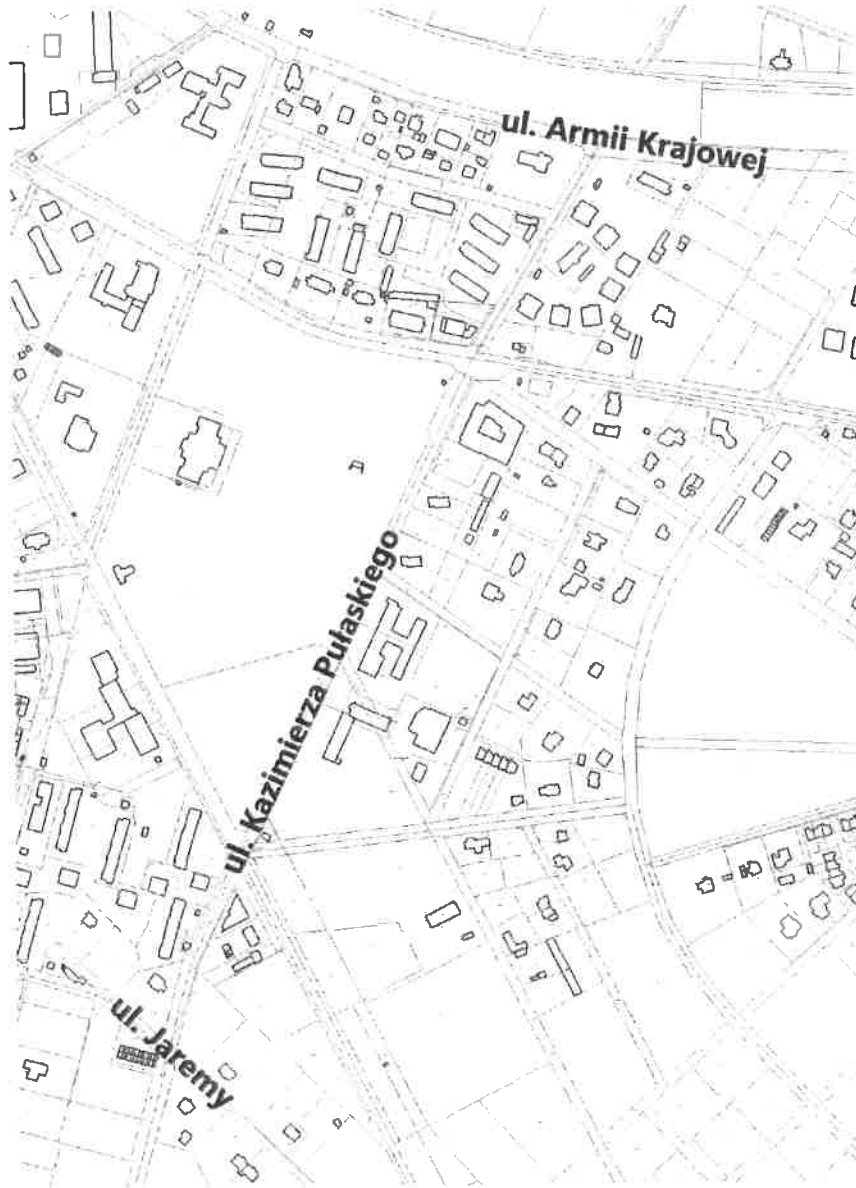
Załącznik Nr 11 do uchwały Nr .....  
Rady Miasta Otwocka  
z dnia ..... 2023 r.

**Przebieg ulicy Juliusza Słowackiego od ul. Majowej do ul. Władysława Stanisława Reymonta**



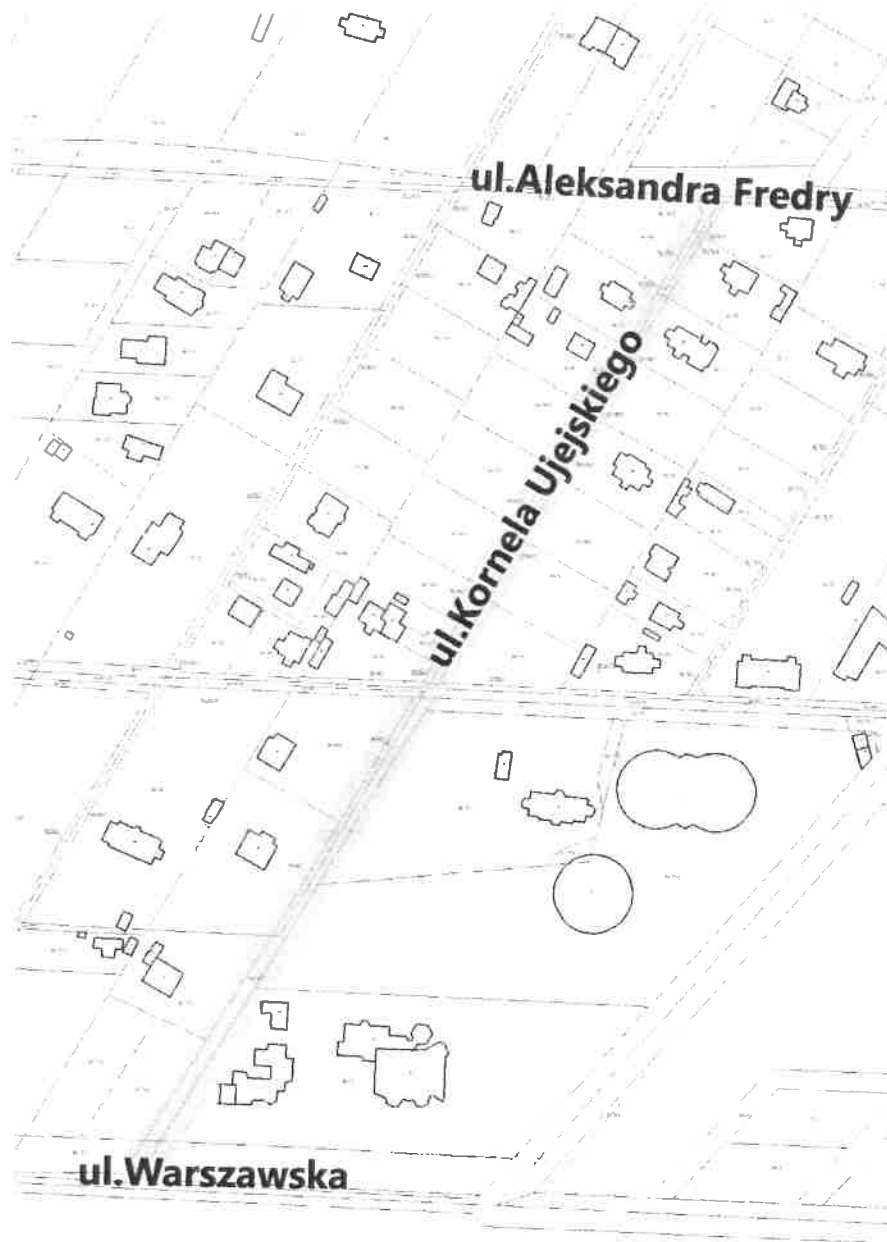
Załącznik Nr 12 do uchwały Nr .....  
Rady Miasta Otwocka  
z dnia ..... 2023 r.

**Przebieg ulicy Kazimierza Pułaskiego od ul. Armii Krajowej do ul. Jaremy**



Załącznik Nr 13 do uchwały Nr .....  
Rady Miasta Otwocka  
z dnia ..... 2023 r.

**Przebieg ulicy Kornela Ujejskiego od ul. Aleksandra Fredry do ul. Warszawskiej**





Załącznik Nr 14 do uchwały Nr .....  
Rady Miasta Otwocka  
z dnia ..... 2023 r.

**Przebieg ulicy ks. Ignacego Jana Skorupki od ul. Juliusza Kossaka do dz. ew. 10/4 z obr. 121**



Załącznik Nr 15 do uchwały Nr .....  
Rady Miasta Otwocka  
z dnia ..... 2023 r.

**Przebieg ulicy ks. Stanisława Brzóska od ul. Michała Wołodyjowskiego do dz. ew. 82 z obr. 124**



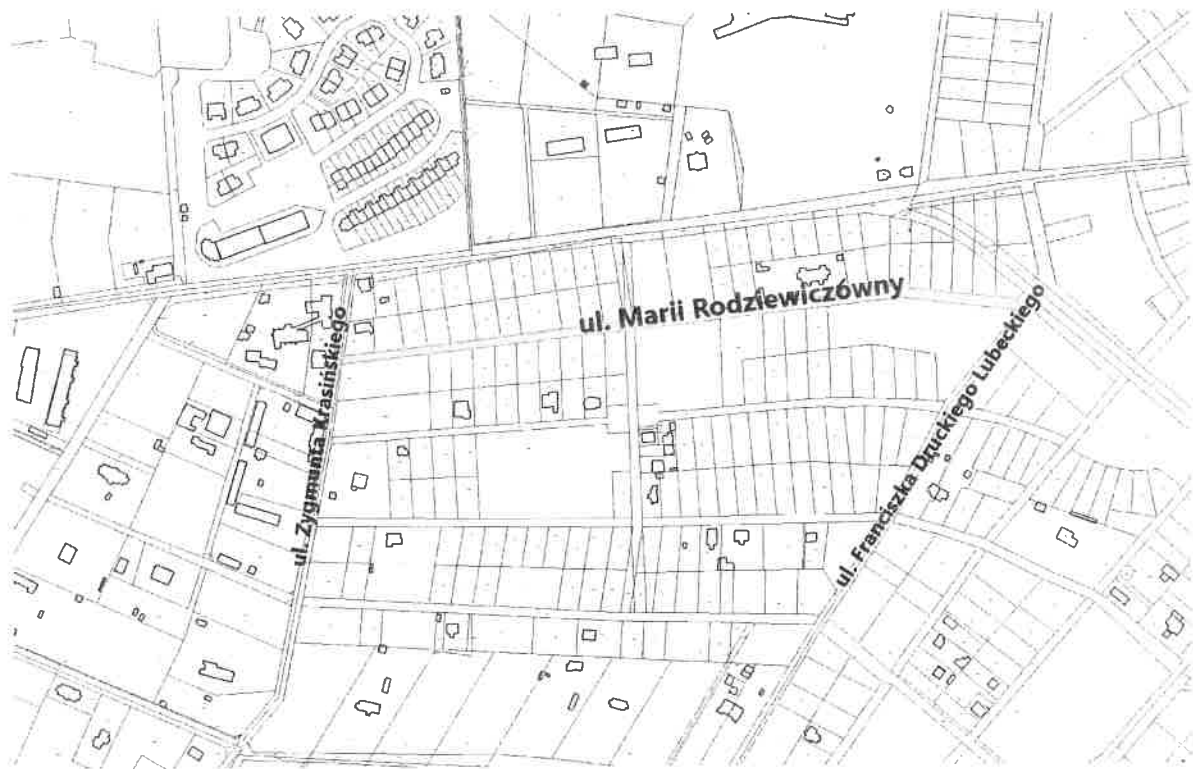
Załącznik Nr 16 do uchwały Nr .....  
Rady Miasta Otwocka  
z dnia ....., 2023 r.

**Przebieg ulicy Ludwika Zamenhofs od ul. Zygmunta Krasieńskiego do ul. Gabriela Narutowicza**



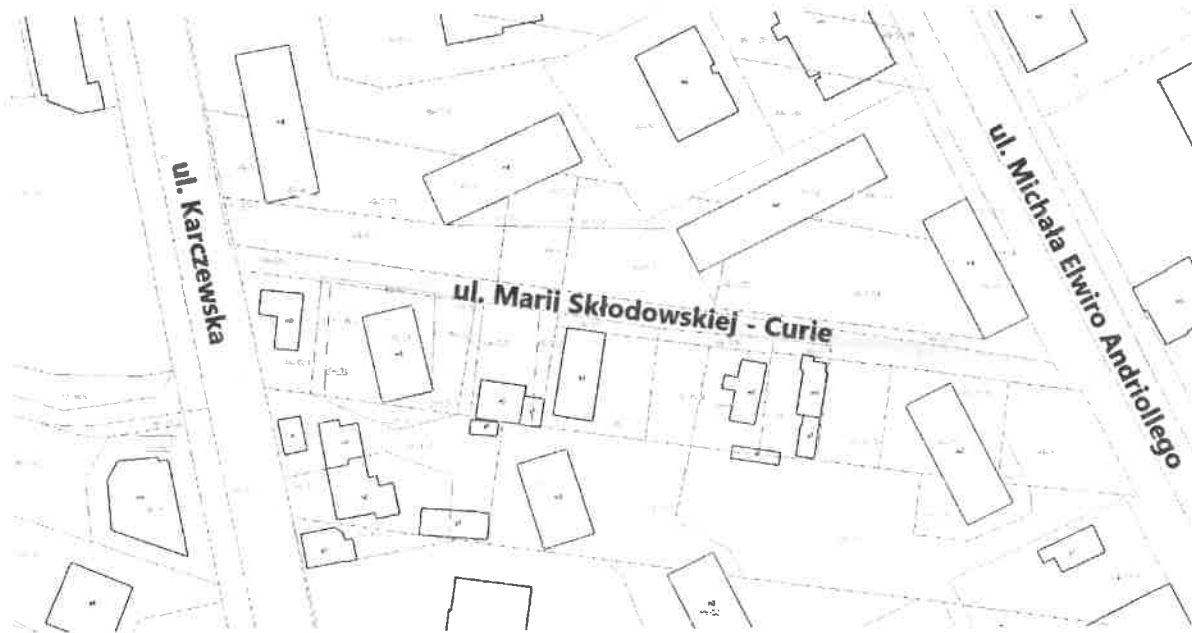
Załącznik Nr 17 do uchwały Nr .....  
Rady Miasta Otwocka  
z dnia ..... 2023 r.

**Przebieg ulicy Marii Rodziewiczówny od ul. Zygmunta Krasińskiego do ul. Franciszka Druckiego  
Lubeckiego**



Załącznik Nr 18 do uchwały Nr .....  
Rady Miasta Otwocka  
z dnia ..... 2023 r.

**Przebieg ulicy Marii Skłodowskiej-Curie od ul. Karczewskiej do ul. Michała Elwiro Andriollego**



Załącznik Nr 19 do uchwały Nr .....  
Rady Miasta Otwocka  
z dnia ..... 2023 r.

**Przebieg ulicy Michała Wołodyjowskiego od dz. ew. 43/2 z obr. 124 do ul. Majowej**



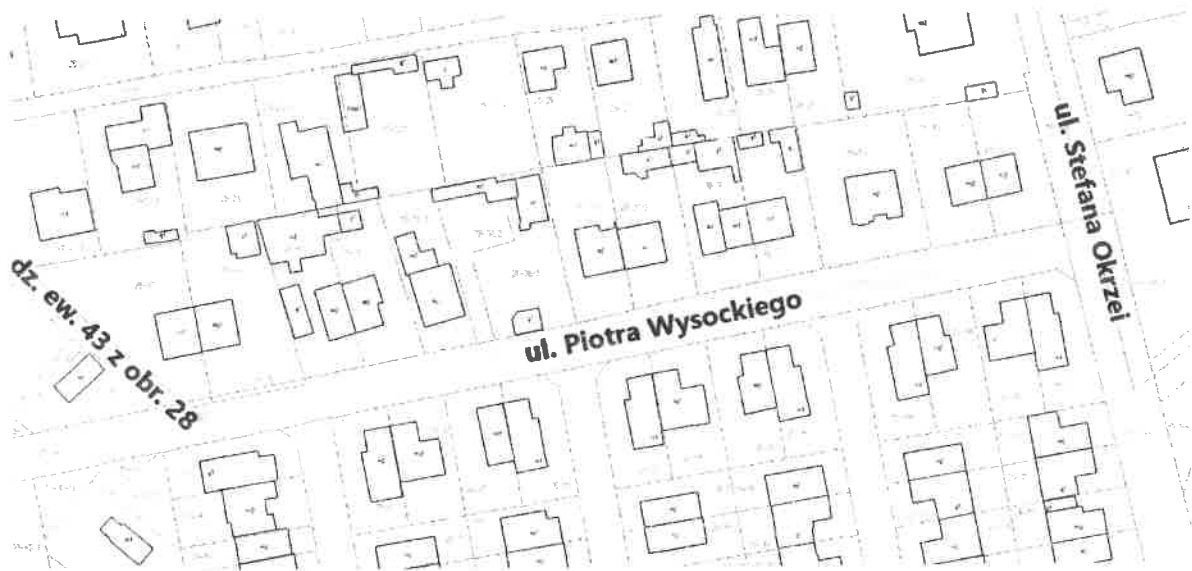
Załącznik Nr 20 do uchwały Nr .....  
Rady Miasta Otwocka  
z dnia ..... 2023 r.

**Przebieg ulicy Myśliwskiej od dz. ew. 4 z obr. 165 do ul. Jastrzębia**



Załącznik Nr 21 do uchwały Nr .....  
Rady Miasta Otwocka  
z dnia ..... 2023 r.

**Przebieg ulicy Piotra Wysockiego od dz. ew. 43 z obr. 28 do ul. Stefana Okrzei**





Załącznik Nr 22 do uchwały Nr .....  
Rady Miasta Otwocka  
z dnia ..... 2023 r.

**Przebieg ulicy Piwnej od ul. Majowej do ul. Różanej**



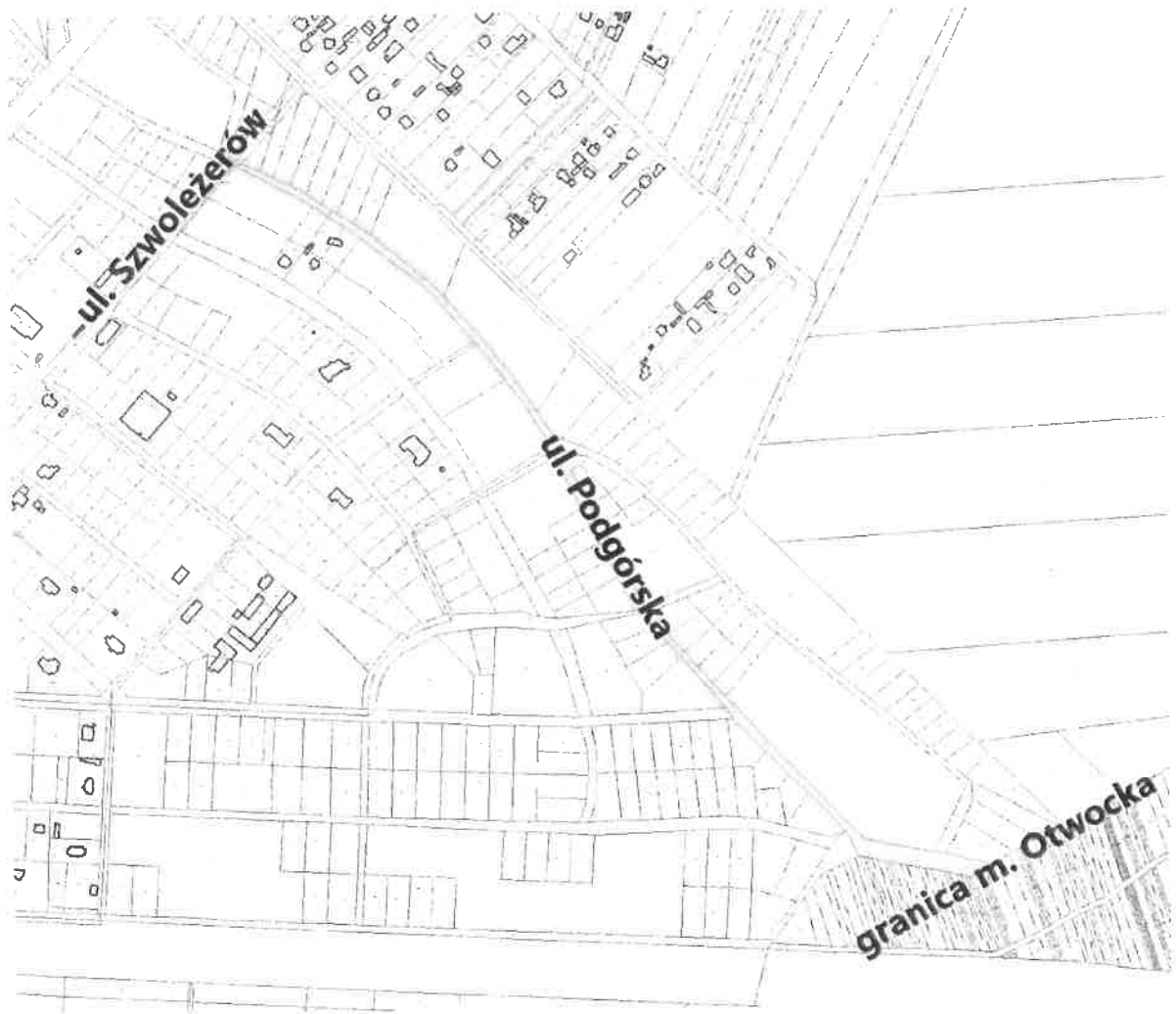
Załącznik Nr 23 do uchwały Nr .....  
Rady Miasta Otwocka  
z dnia ..... 2023 r.

**Przebieg ulicy Plac Wolności od ul. 3 Maja do ul. Józefa Sułkowskiego**



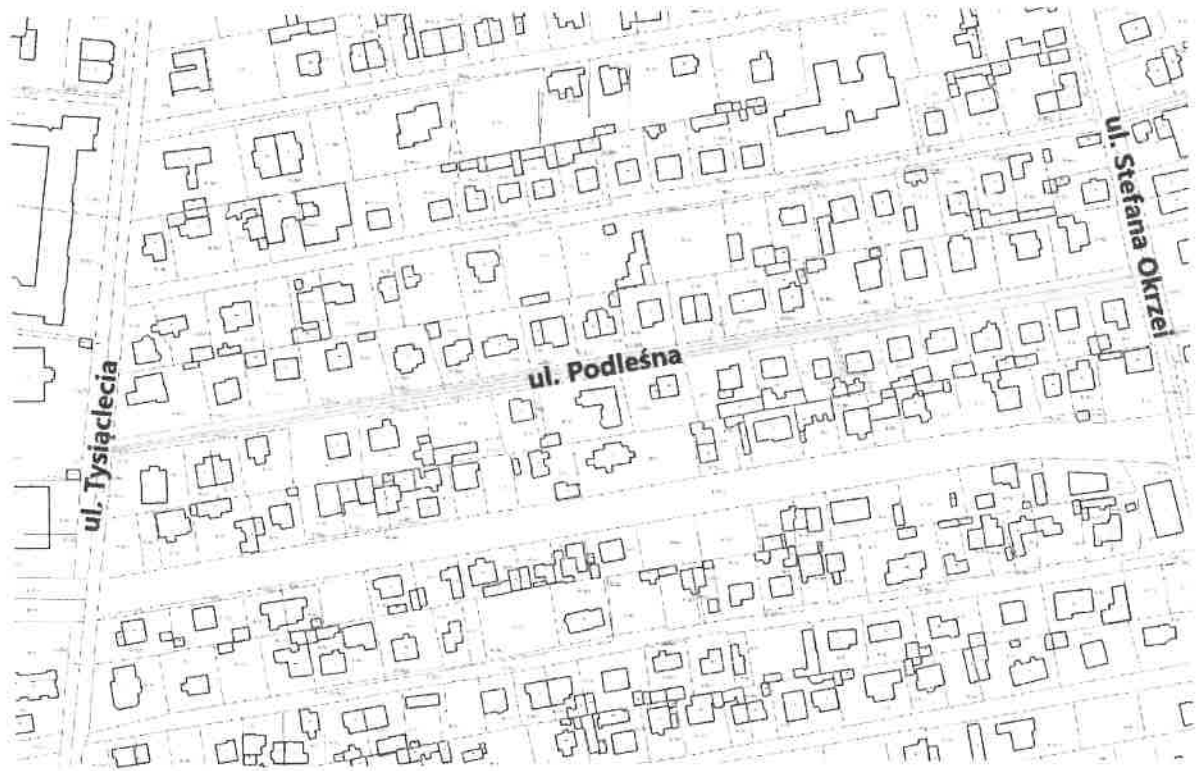
Załącznik Nr 24 do uchwały Nr .....  
Rady Miasta Otwocka  
z dnia ..... 2023 r.

**Przebieg ulicy Podgórskiej od ul. Szwolezerów do granicy miasta Otwocka**



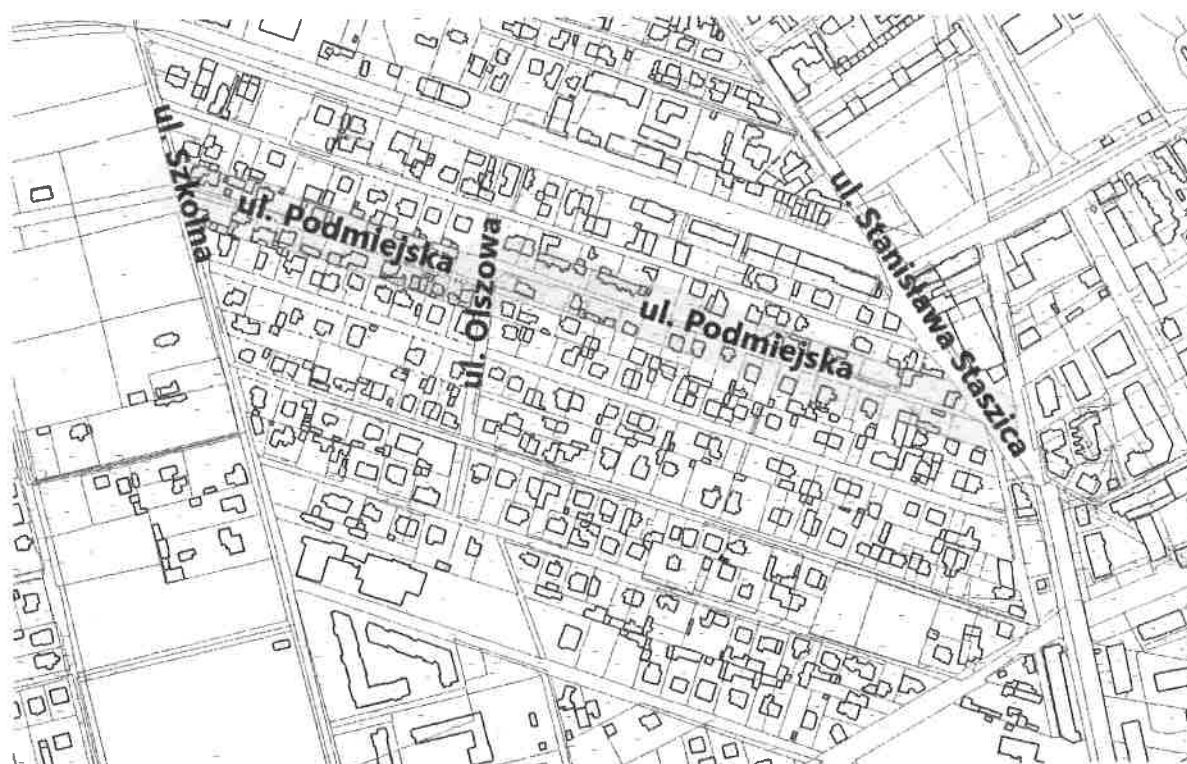
Załącznik Nr 25 do uchwały Nr .....  
Rady Miasta Otwocka  
z dnia ..... 2023 r.

**Przebieg ulicy Podleśnej od ul. Tysiąclecia do ul. Stefana Okrzei**



Załącznik Nr 26 do uchwały Nr .....  
Rady Miasta Otwocka  
z dnia ..... 2023 r.

**Przebieg ulicy Podmiejskiej od ul. Szkolnej do ul. Stanisława Staszica**



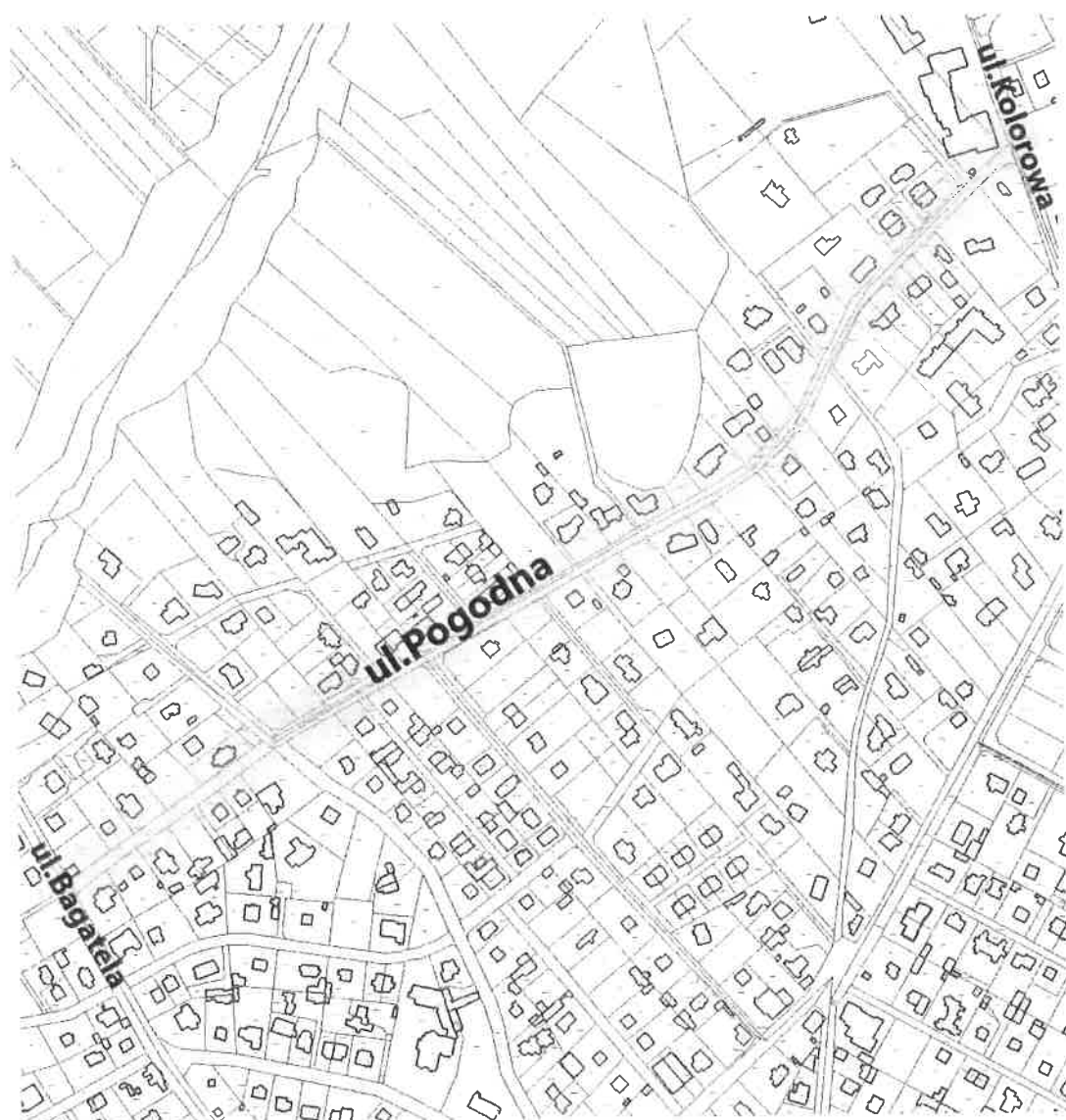
Załącznik Nr 27 do uchwały Nr .....  
Rady Miasta Otwocka  
z dnia ..... 2023 r.

**Przebieg ulicy Poetyckiej od ul. Jana Pawła II do ul. Juliana Tuwima**



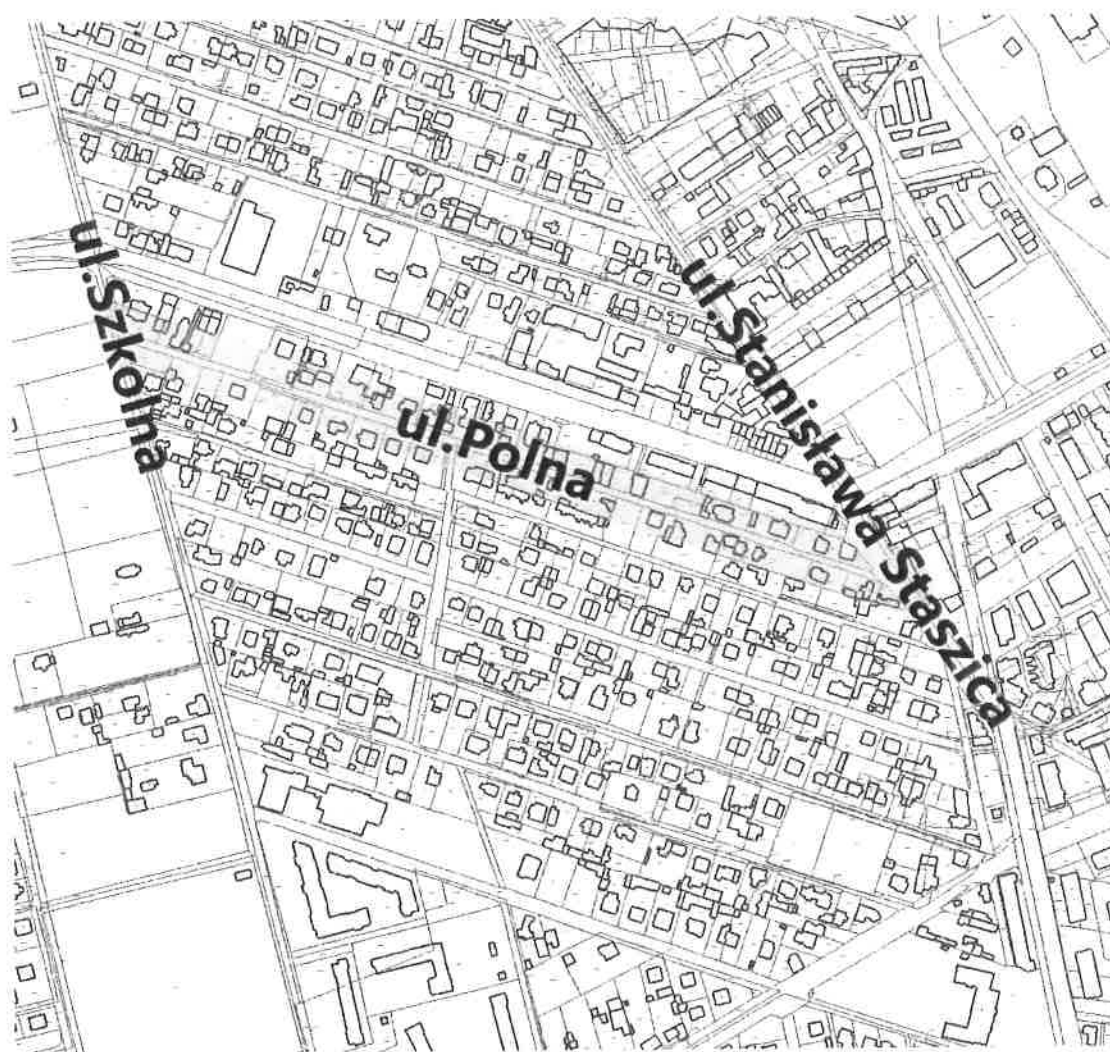
Załącznik Nr 28 do uchwały Nr .....  
Rady Miasta Otwocka  
z dnia ..... 2023 r.

**Przebieg ulicy Pogodnej od ul. Bagatela do ul. Kolorowej**



Załącznik Nr 29 do uchwały Nr .....  
Rady Miasta Otwocka  
z dnia ..... 2023 r.

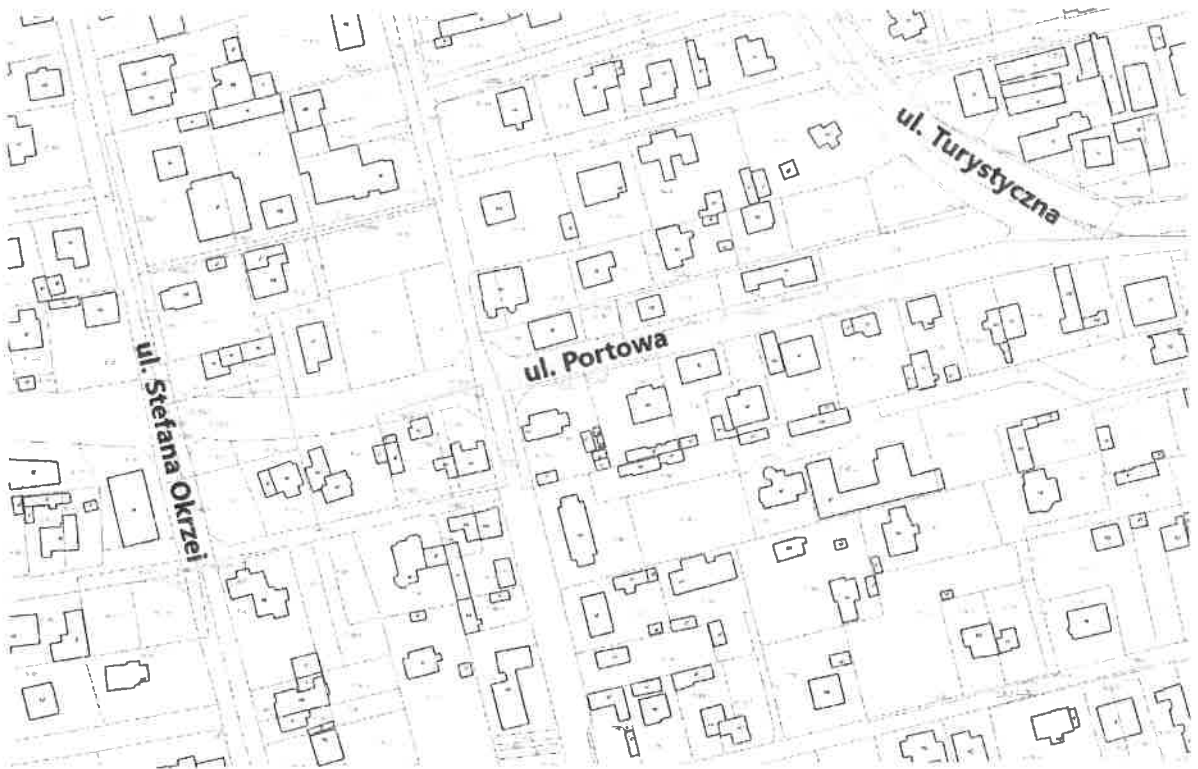
**Przebieg ulicy Polnej od ul. Szkolnej do ul. Stanisława Staszica**





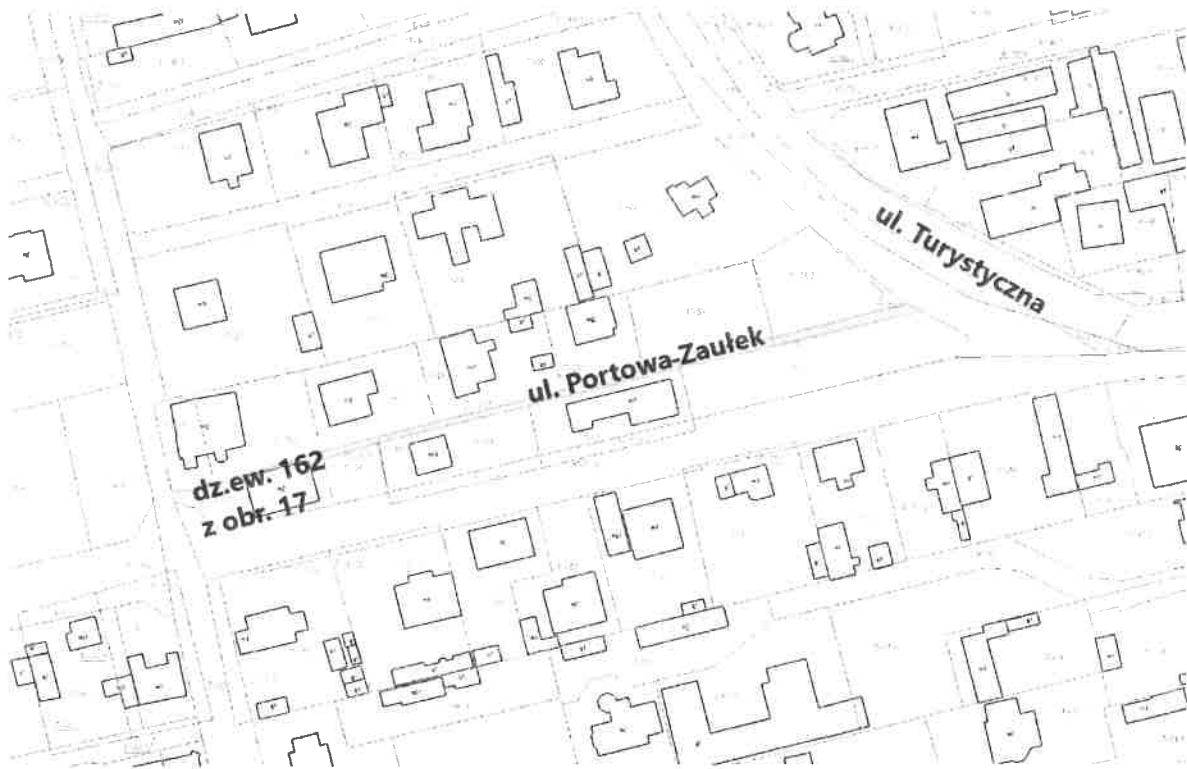
Załącznik Nr 30 do uchwały Nr .....  
Rady Miasta Otwocka  
z dnia ..... 2023 r.

**Przebieg ulicy Portowej od ul. Stefana Okrzei do ul. Turystycznej**



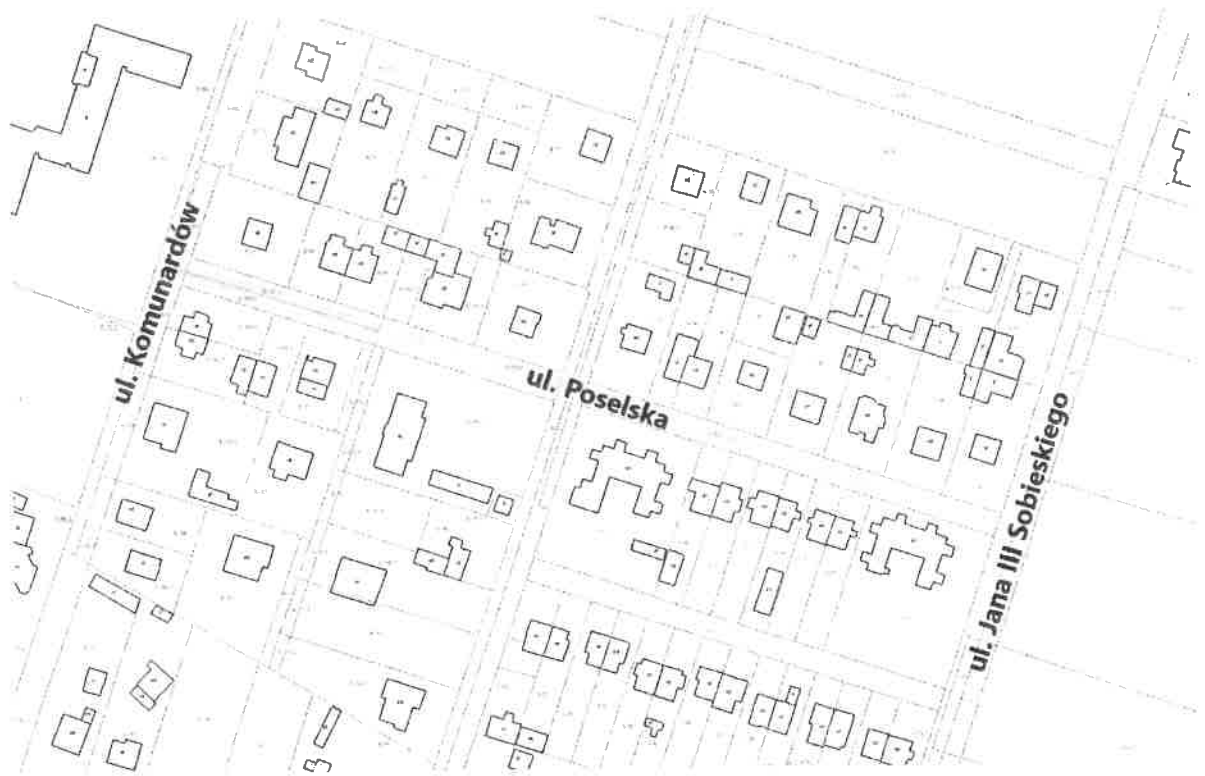
Załącznik Nr 31 do uchwały Nr .....  
Rady Miasta Otwocka  
z dnia ..... 2023 r.

**Przebieg ulicy Portowej - Zaulek od dz. ew. 162 z obr. 17 do ul. Turystycznej**



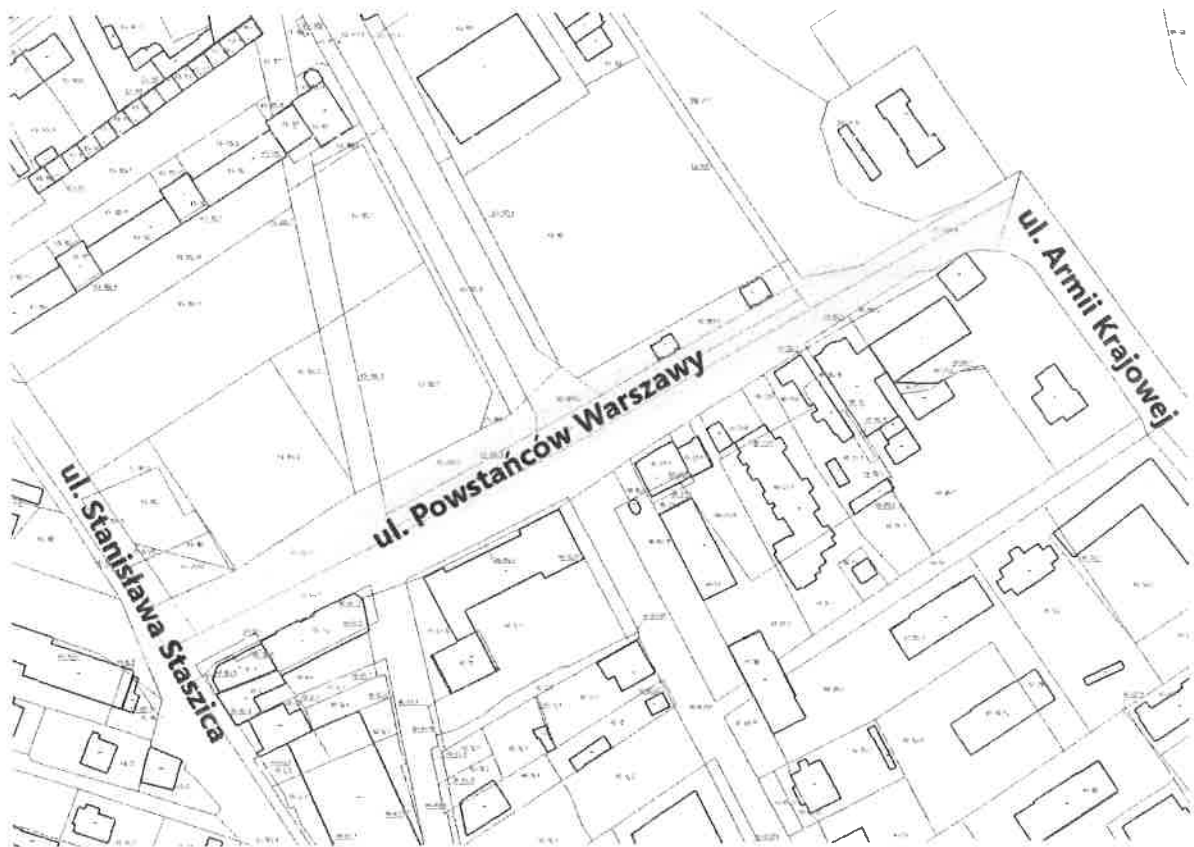
Załącznik Nr 32 do uchwały Nr .....  
Rady Miasta Otwocka  
z dnia ..... 2023 r.

**Przebieg ulicy Poselskiej od ul. Komunardów do ul. Jana III Sobieskiego**



Załącznik Nr 33 do uchwały Nr .....  
Rady Miasta Otwocka  
z dnia ..... 2023 r.

**Przebieg ulicy Powstańców Warszawy od ul. Stanisława Staszica do ul. Armii Krajowej**



Załącznik Nr 34 do uchwały Nr .....  
Rady Miasta Otwocka  
z dnia ..... 2023 r.

**Przebieg ulicy Poznańskiej od dz. ew. 45 z obr. 21 do ul. Wiejskiej**



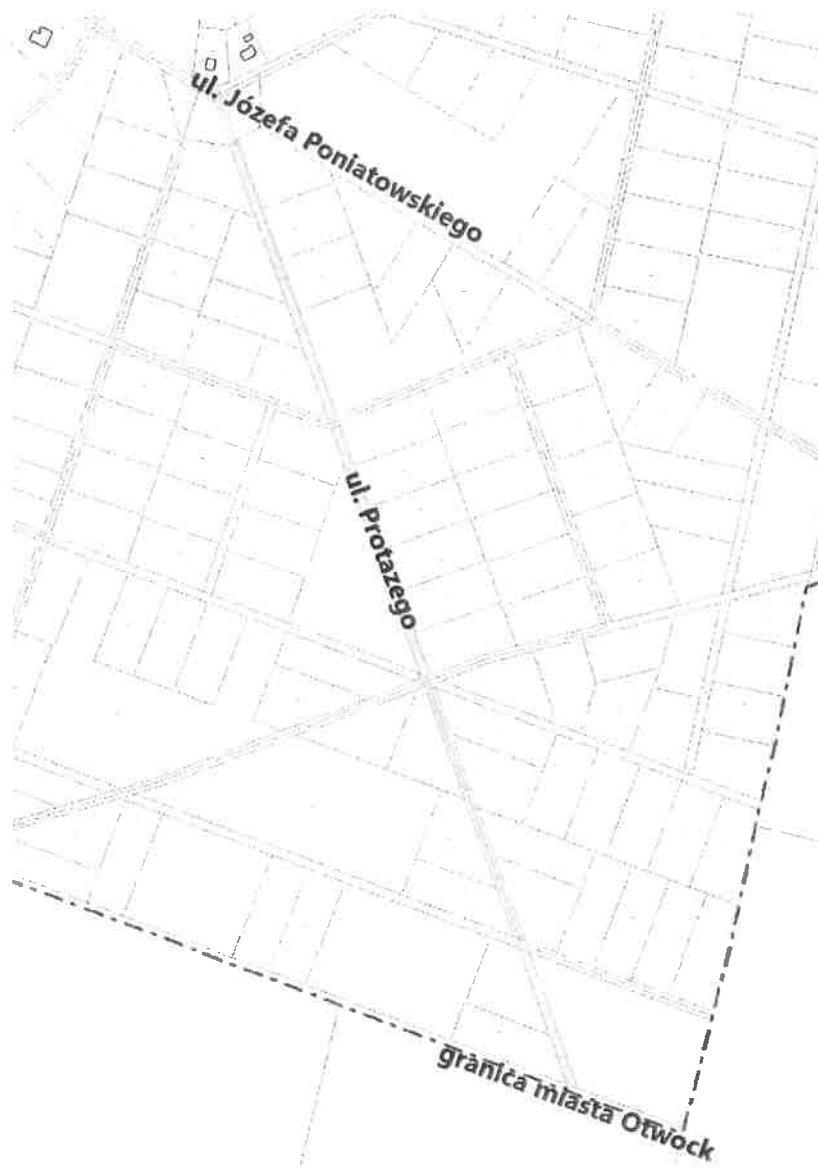
Załącznik Nr 35 do uchwały Nr .....  
Rady Miasta Otwocka  
z dnia ..... 2023 r.

**Przebieg ulicy Prostej od ul. Przewoskiej do ul. Stefana Batorego**



Załącznik Nr 36 do uchwały Nr .....  
Rady Miasta Otwocka  
z dnia ..... 2023 r.

**Przebieg ulicy Protazego od ul. Józefa Poniatowskiego do granicy miasta Otwocka**



Załącznik Nr 37 do uchwały Nr .....  
Rady Miasta Otwocka  
z dnia ..... 2023 r.

**Przebieg ulicy Przechodniej od ul. dr. Józefa Geislera do ul. Leśnej**





Załącznik Nr 38 do uchwały Nr .....  
Rady Miasta Otwocka  
z dnia ..... 2023 r.

**Przebieg ulicy Przeskok od ul. dr. Józefa Geislera do ul. Leśnej**



Załącznik Nr 39 do uchwały Nr .....  
Rady Miasta Otwocka  
z dnia ..... 2023 r.

**Przebieg ulicy Ptasiej od ul. Bagatela do ul. Wiązowskiej**



### Uzasadnienie

Zgodnie z art. 18 ust. 2 pkt 13 ustawy z dnia 8 marca 1990 r. o samorządzie gminnym (t.j. Dz. U. z 2022 r. poz. 559 ze zm.) Rada Miasta jest upoważniona do podejmowania uchwał w sprawach: herbu gminy, nazw ulic i placów będących drogami publicznymi lub nazw dróg wewnętrznych w rozumieniu ustawy z dnia 21 marca 1985 r. o drogach publicznych a także wznoszenia pomników.

Uchwałę podejmuje się w celu nadania formy prawnej nazw ulic, które funkcjonują w obrocie, występują w wykazach, ewidencjach i zostały przyjęte zwyczajowo, jednakże brak jest dokumentów źródłowych. Ponadto występują rozbieżności w brzmieniu nazw ulic pomiędzy lokalnym rejestrem ewidencji ludności, Powszechnym Elektronicznym Systemie Ewidencji Ludności, umieszczonymi w przestrzeni miejskiej tabliczkami z nazwami ulic, krajowym rejestrem urzędowego podziału terytorialnego kraju TERYT oraz bazą danych ewidencji gruntów i budynków prowadzoną przez Starostę Otwockiego.

Podjęcie przedmiotowej uchwały stanowi siódmy etap regulacji nazw ulic w Otwocku. Obejmuje drogi zakwalifikowane do kategorii: dróg gminnych – Uchwałą Rady Miasta Otwocka nr XLIV/488/02 z dnia 12 marca 2002 r. (Dz. Urz. Woj. Maz. z dnia 2.05.2002 r. nr 114 poz. 2535) oraz dróg powiatowych Uchwałą Rady Powiatu w Otwocku Nr 189/XXVI/2001 z dn. 30.08.2001 r. (Dz. Urz. Woj. Maz. z dnia 18.10.2001 r. nr 22 poz. 3889). Doprowadzi to do uporządkowania jednolitego słownika nazw ulic w systemach informatycznych zapewniających obsługę zbiorów danych przestrzennych. Podjęcie tej uchwały ma charakter korygujący, nie zmienia stanu faktycznego w zakresie adresów zamieszkania.

Jest to zasadne i niezbędne do dalszego prawidłowego funkcjonowania zbioru nazw ulic.

Z up. Prezydenta Miasta Otwocka  
*Paulina Wido*  
Wiceprezydent Miasta

