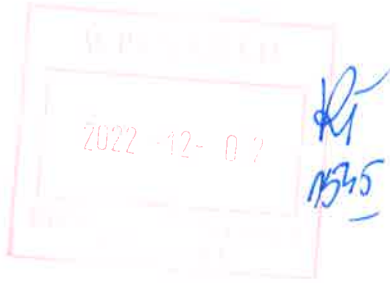


teokis SP. J. Chmielewski
05.12.2022 Jan



Projekt

z dnia 23 listopada 2022 r.

Zatwierdzony przez

**UCHWAŁA NR
RADY MIASTA OTWOCKA**

z dnia 2022 r.

w sprawie nadania nazw ulic miasta Otwocka - ETAP VI

Na podstawie art. 18 ust. 2 pkt 13 ustawy z dnia 8 marca 1990 r. o samorządzie gminnym (t.j. Dz. U. z 2022 r. poz. 559 ze zm.) Rada Miasta Otwocka uchwała, co następuje:

§ 1. Nadaje się nazwy ulic położonych na terenie miasta Otwocka – ETAP VI w sposób określony w kolumnie 5 - „Nadana nazwa ulicy” w tabeli stanowiącej załącznik Nr 1 do niniejszej uchwały.

§ 2. Przebieg ulic określony został na załącznikach od numeru 2 do numeru 29 do niniejszej uchwały.

§ 3. Wykonanie uchwały powierza się Prezydentowi Miasta Otwocka.

§ 4. Uchwała wchodzi w życie w terminie 14 dni od daty ogłoszenia w Dzienniku Urzędowym Województwa Mazowieckiego.

Inspektor
Janina Cisień

Zastępca Naczelnika
Wydziału Nieruchomości
Anna Litoszek

Marek Dargas-Chmielewski
radca prawny / adwokat
(wpis OIRP Wa 2994)

Załącznik Nr 1 do uchwały Nr

Rady Miasta Otwocka

z dnia.....2022 r.

Nadanie nazwy ulic Otwocka – ETAP VI

Lp.	Zwyczajowa nazwa ulicy	Obręb	Działki ewidencyjne przez które przebiega oś ulicy	Nadana nazwa ulicy
1	2	3	4	5
1	Marszałkowska	107	19/10, 19/6, 19/3, 19/2, 19/5, 19/1, 19/11, 19/8, 19/9, 19/7	Marszałkowska
		106	72/1, 72/2, 72/3	
		113	23/11, 23/10, 23/9	
		112	4/1, 4/2	
2	Marusarzówny H.	11	7/4, 4, 25/5, 25/3, 25/4, 25/1	Heleny Marusarzówny
		6	69/1, 69/4, 63/2, 63/1	
3	Matejki J.	139	1/7	Jana Matejki
		49	25/5, 1/15, 25/6	
4	Mazurska	20	78/2, 31/10, 28, 31/12	Mazurska
		22	116/2	
		19	99/4	
		21	2	
5	Mickiewicza A.	4	67	Adama Mickiewicza
		1	28/3, 27/4	
		3	72/6, 72/4, 72/8	
		2	14/2, 14/1	
		5	10/3	
6	Mieszka I	12	44/6, 44/5, 44/8, 44/1, 44/4	Mieszka I
		15	100/1, 100/4, 100/3, 100/2	
7	Mochneckiego M.	81	61, 60, 72	Maurycego Mochneckiego
		80	79/3, 79/7, 79/4, 79/5, 79/6, 79/8, 79/1, 79/11, 52/2, 53, 79/10, 79/9	
8	Moniuszki S.	90	19/1, 19/2, 19/3, 19/4, 19/5	Stanisława Moniuszki
		56	47/1, 47/2, 47/3, , 47/4, 47/5, 47/6, 47/7, 47/8, 47/9, 47/10	
		91	45/3, 45/1, 45/2	
		55	56/15, 56/14, 56/13, 56/12, 56/11, 56/10, 56/9, 56/8, 56/6, 56/5, 56/4, 56/3, 56/2, 56/1, 56/16	
		93	34	
		52	8/1, 8/2, 8/3, 8/4	
		51	25/4, 3/3, 3/6	
9	Mysia	43	196/10, 196/2, 196/9, 196/8, 196/3, 196/5, 196/6, 196/7	Mysia
10	Napoleońska	44	118/2	Napoleońska
11	Niecała	124	14/1, 14/3, 15/1, 15/2	Niecała
12	Niemcewicza J.U.	76	37/3	Juliana Ursyna Niemcewicza
13	Norwida K.C.	80	84/3, 84/4, 84/2, 84/1, 83/2, 83/8, 83/1, 83/3, 83/4, 83/5, 83/6, 32/4, 32/3, 83/7	Cypriana Kamila Norwida
		79	186/4, 186/3, 186/1, 186/2	
14	Odyniecka	44	180	Odyniecka

		45	8/2	
15	Ogrodowa	14	47/2	Ogrodowa
16	Okrzei S.	28	31/1, 31/8, 151/12	Stefana Okrzei
		22	108/8, 108/1, 108/6	
		21	119/1	
		20	1	
		19	100	
		17	83/6, 83/9, 83/8, 83/7, 83/5, 83/2	
		16	186/3, 186/7, 186/5, 186/2, 186/4, 186/6	
		13	178/3	
		11	13, 7/4	
17	Olszowa	48	10	Olszowa
		47	49, 13/2, 14/2	
		45	78	
18	Olsztyńska	19	96, 69	Olsztyńska
19	Orla	258	2/21, 2/23, 2/19, 2/7	Orla
20	Ostrowska	106	74/2, 74/1	Ostrowska
		104	218	
21	Otwocka	105	39	Otwocka
22	Pałacowa	54	18/7, 18/5, 18/4, 18/3, 18/6	Pałacowa
23	Parkowa	140	3/4	Parkowa
24	Partyzantów	143	3/3, 3/4, 3/5	Partyzantów
		144	2/3, 2/2, 2/1	
25	Pawia	106	67/2, 67/1	Pawia
26	Piaskowa	10	102/7, 102/6, 102/8, 102/9, 102/2, 102/3, 102/5, 131, 130	Piaskowa
		42	18, 83, 3/4, 84	
27	Piastowa	44	151/3, 151/4, 151/1	Piastowa
28	Piękna	7	35/4, 35/5, 35/3, 34	Piękna

Załącznik Nr 2 do uchwały Nr
Rady Miasta Otwocka
z dnia 2022 r.

ul. Marszałkowska

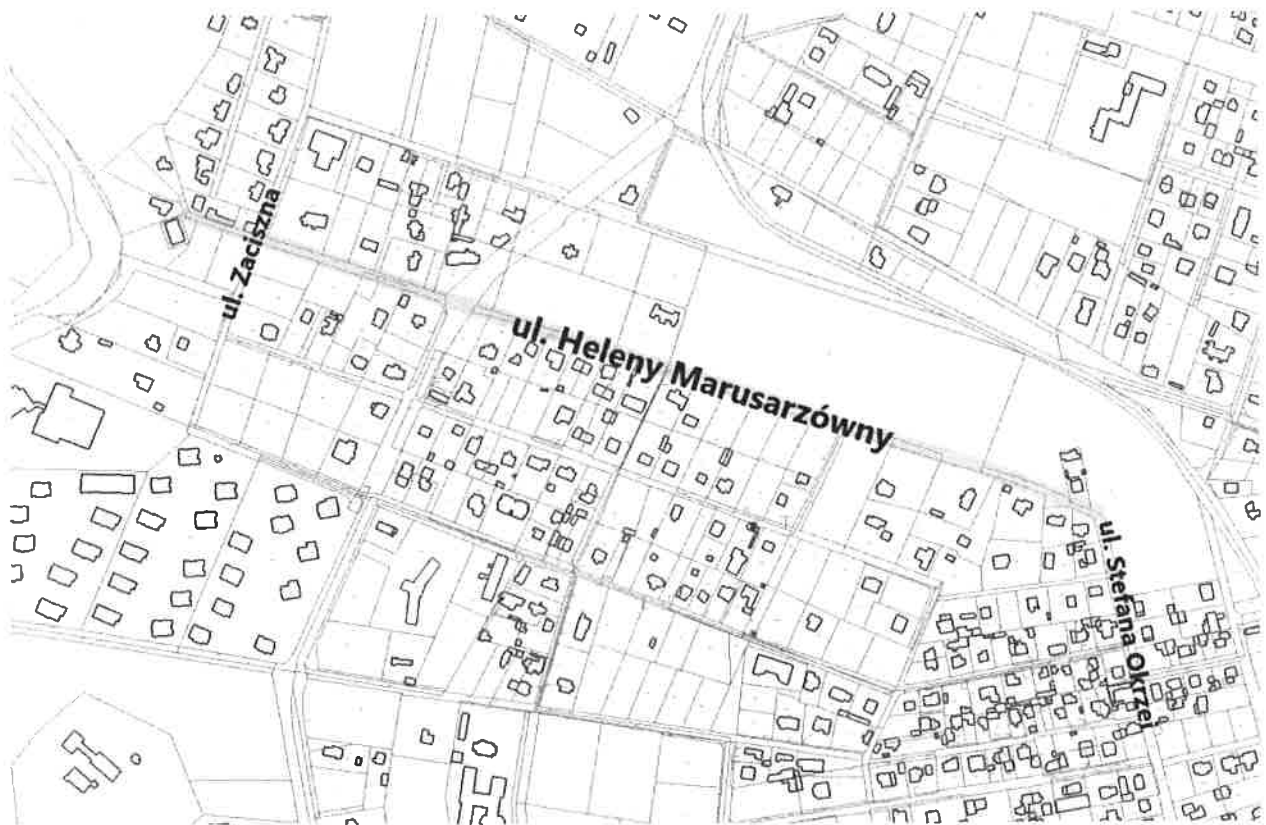
Przebieg ul. Marszałkowskiej od ul. Grunwaldzkiej do ul. Suchej



Załącznik Nr 3 do uchwały Nr
Rady Miasta Otwocka
z dnia 2022 r.

ul. Heleny Marusarzówny

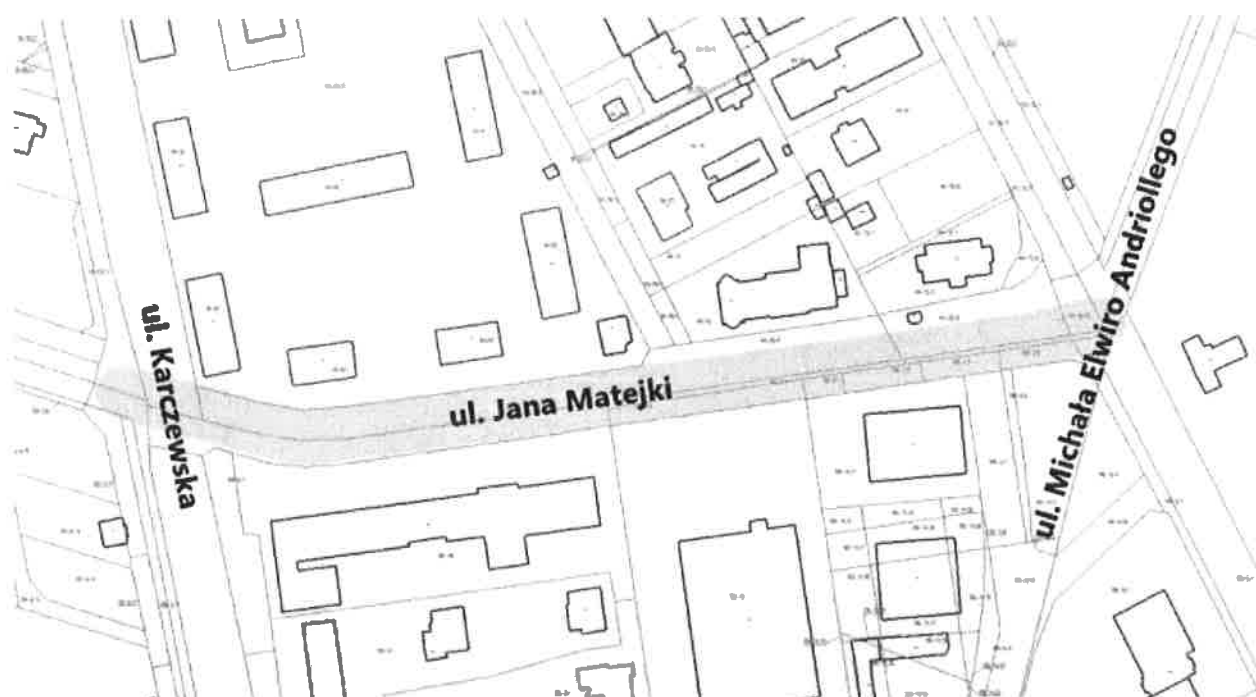
Przebieg ul. Heleny Marusarzówny od ul. Zacisznej do ul. Stefana Okrzei



Załącznik Nr 4 do uchwały Nr
Rady Miasta Otwocka
z dnia 2022 r.

ul. Jana Matejki

Przebieg ul. Jana Matejki od ul. Karczewskiej do ul. Michała Elwiro Andriollego



Załącznik Nr 5 do uchwały Nr
Rady Miasta Otwocka
z dnia 2022 r.

ul. Mazurska

Przebieg ul. Mazurskiej od ul. Tysiąclecia do ul. Szkolnej



Załącznik Nr 6 do uchwały Nr
Rady Miasta Otwocka
z dnia 2022 r.

ul. Adama Mickiewicza

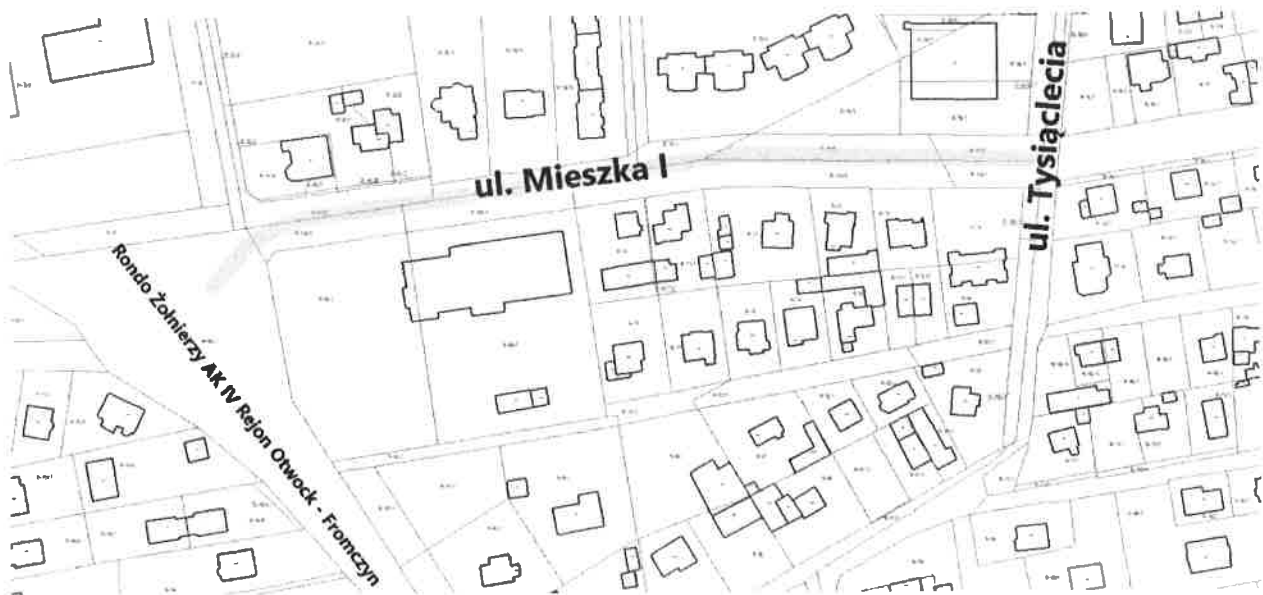
Przebieg ul. Adama Mickiewicza od ul. Wierzbowej do terenów PKP



Załącznik Nr 7 do uchwały Nr
Rady Miasta Otwocka
z dnia 2022 r.

ul. Mieszka I

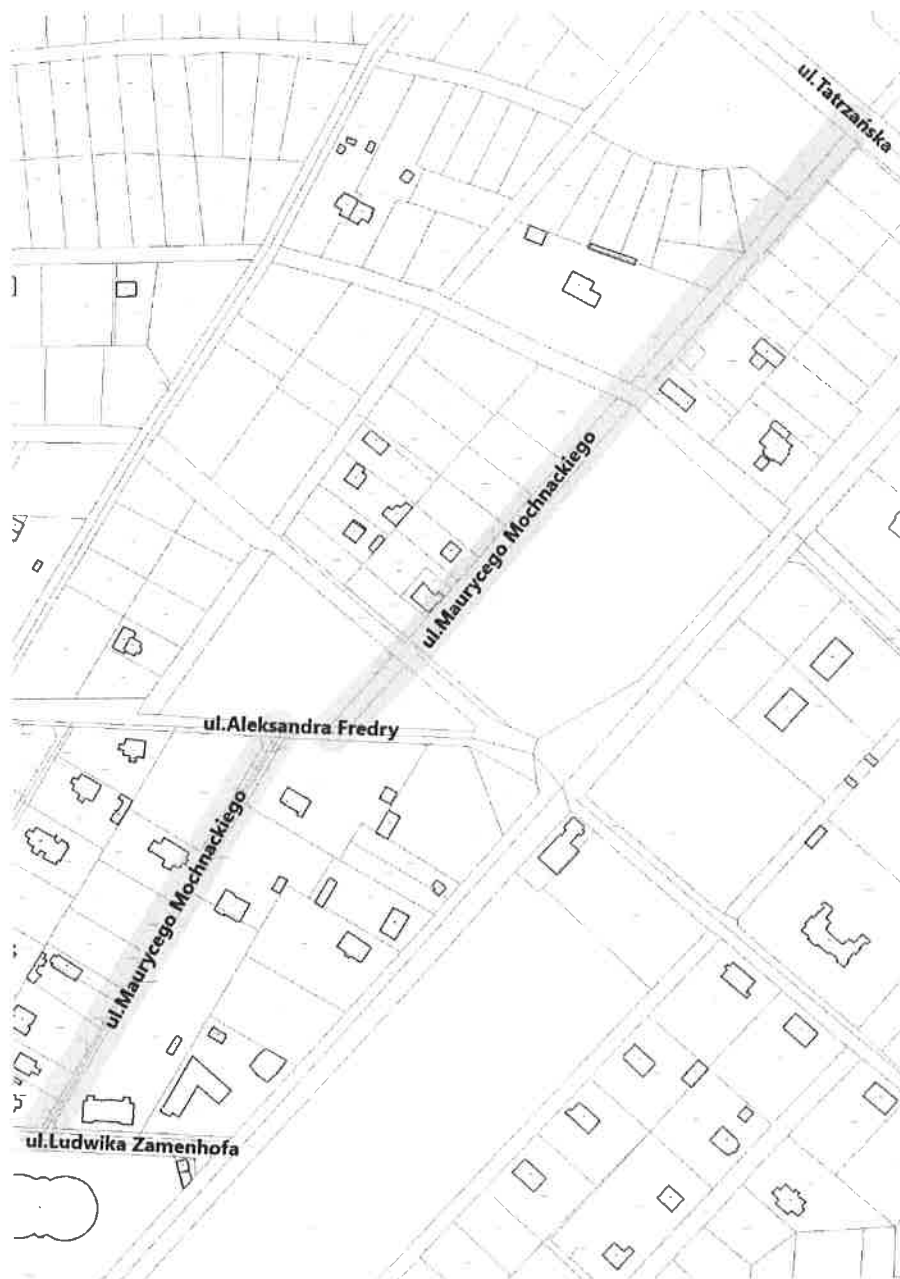
Przebieg ul. Mieszka I od Ronda Żołnierzy AK IV Rejon Otwock – Fromczyn do ul. Tysiąclecia



Załącznik Nr 8 do uchwały Nr
Rady Miasta Otwocka
z dnia 2022 r.

ul. Maurycego Mochnackiego

Przebieg ul. Maurycego Mochnackiego od ul. Ludwika Zamenhofa do ul. Tatrzańskiej



Załącznik Nr 9 do uchwały Nr
Rady Miasta Otwocka
z dnia 2022 r.

ul. Stanisława Moniuszki

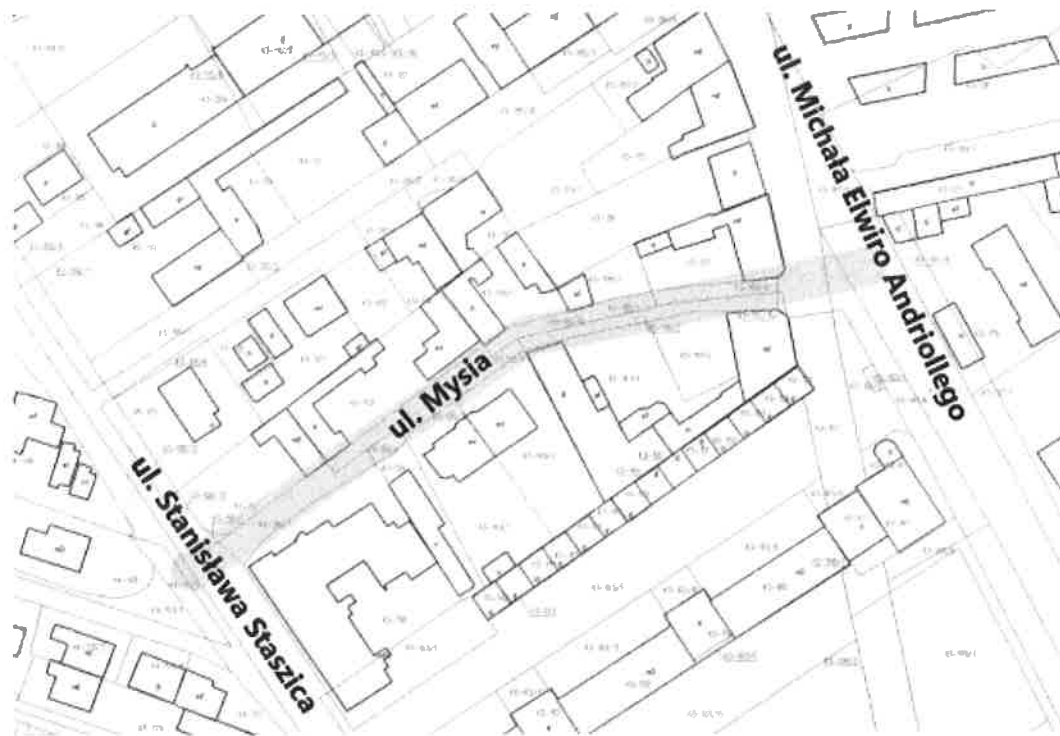
Przebieg ul. Stanisława Moniuszki od ul. Grunwaldzkiej do ul. Fryderyka Chopina



Załącznik Nr 10 do uchwały Nr
Rady Miasta Otwocka
z dnia 2022 r.

ul. Mysia

Przebieg ul. Mysiej od ul. Stanisława Staszica do ul. Michała Elwiro Andriollego



Załącznik Nr 11 do uchwały Nr
Rady Miasta Otwocka
z dnia 2022 r.

ul. Napoleńska

Przebieg ul. Napoleńskiej od ul. Szkolnej do ul. Stanisława Staszica



Załącznik Nr 12 do uchwały Nr
Rady Miasta Ostroca
z dnia 2022 r.

ul. Niecała

Przebieg ul. Niecałej od ul. Majowej do ul. Michała Wołodyjowskiego



Załącznik Nr 13 do uchwały Nr
Rady Miasta Otwocka
z dnia 2022 r.

ul. Juliana Ursyna Niemcewicza

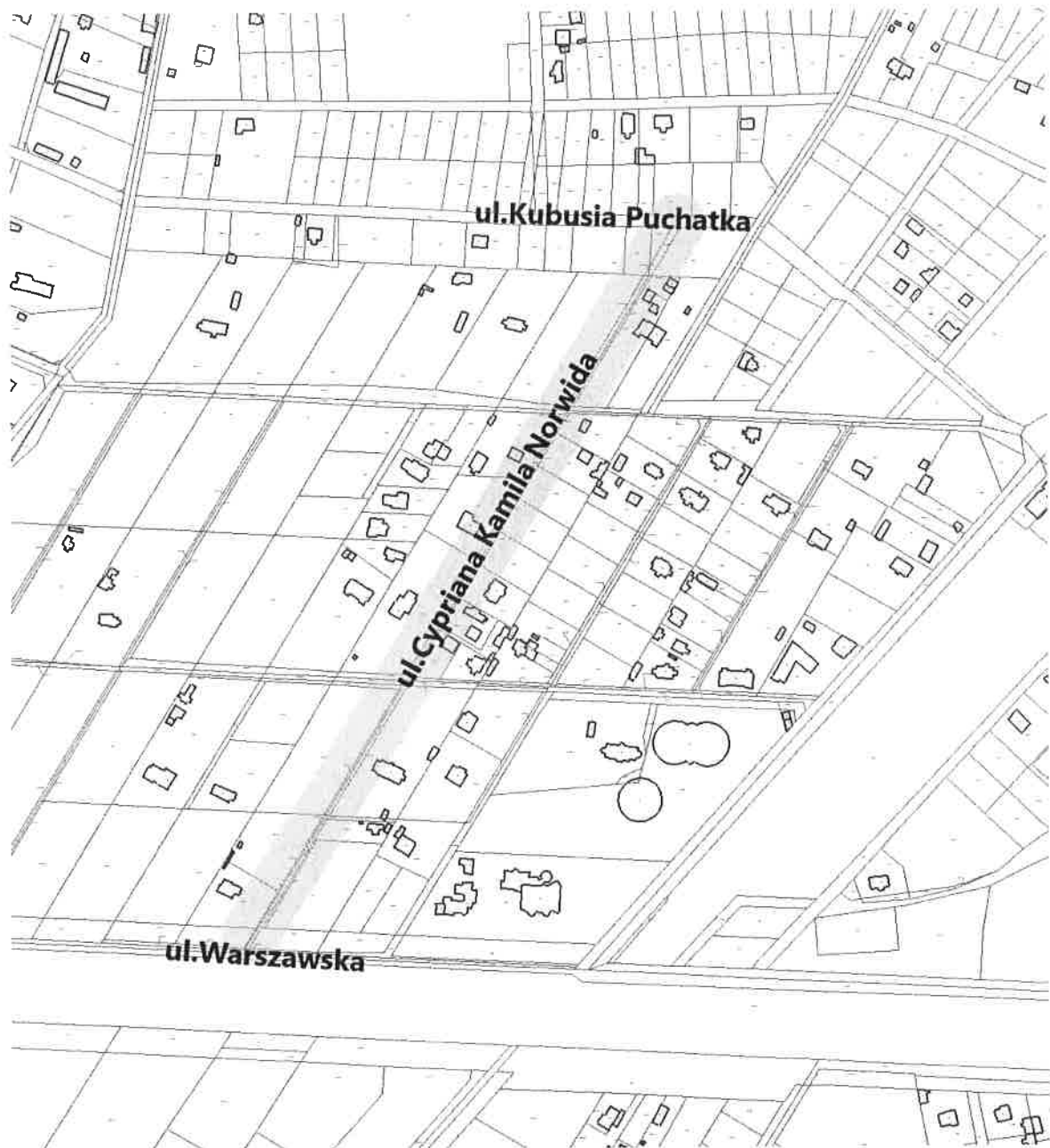
Przebieg ul. Juliana Ursyna Niemcewicza od ul. Andrzeja Strugi do ul. Elizy Orzeszkowej



Załącznik Nr 14 do uchwały Nr
Rady Miasta Otwocka
z dnia 2022 r.

ul. Cypriana Kamila Norwida

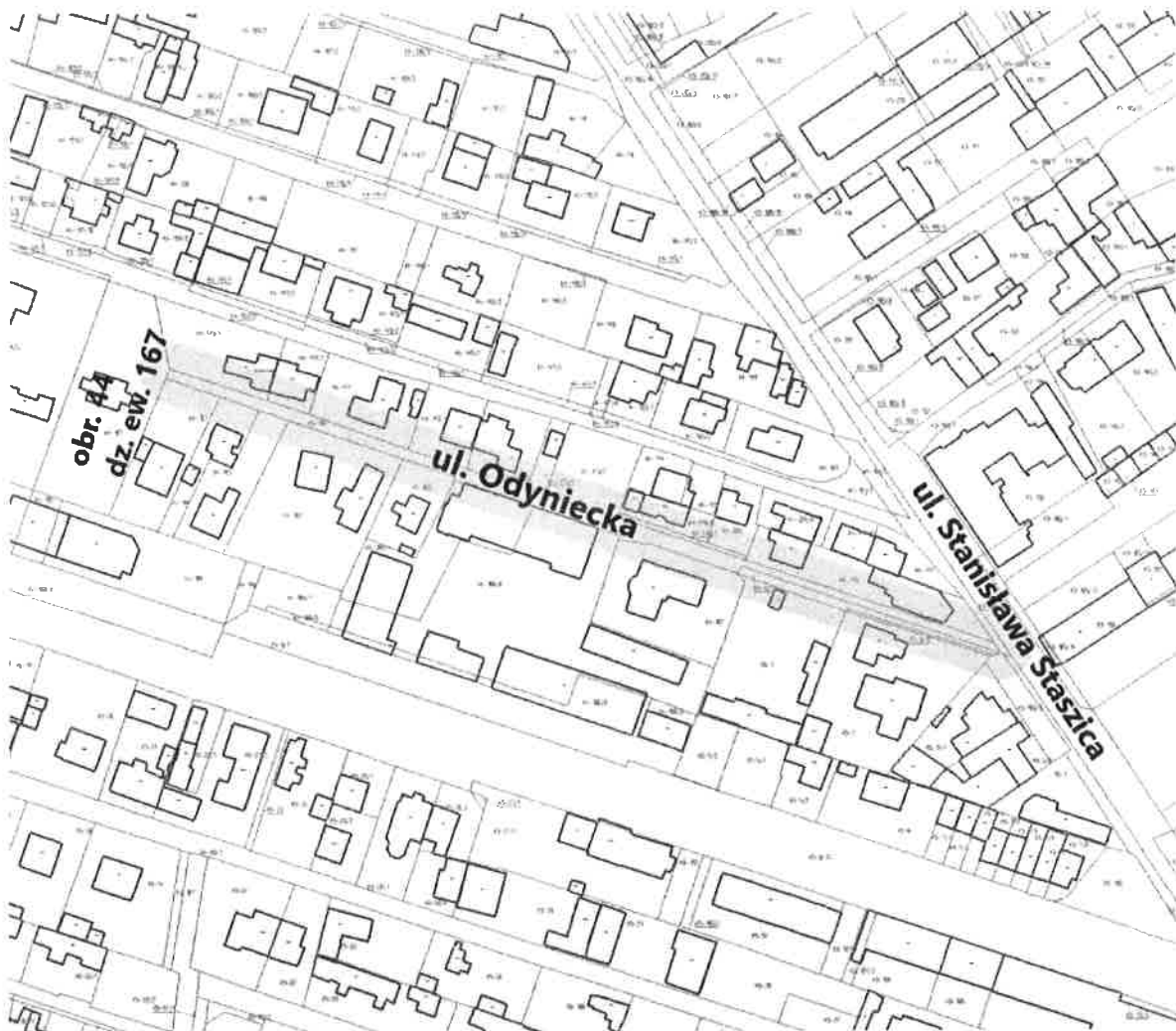
Przebieg ul. Cypriana Kamila Norwida od ul. Warszawskiej do ul. Kubusia Puchatka



Załącznik Nr 15 do uchwały Nr
Rady Miasta Otwocka
z dnia 2022 r.

ul. Odyniecka

Przebieg ul. Odynieckiej od dz. ew. 167 obr. 44 do ul. Stanisława Staszica



Załącznik Nr 16 do uchwały Nr
Rady Miasta Otwocka
z dnia 2022 r.

ul. Ogrodowa

Przebieg ul. Ogrodowej od ul. Turystycznej do ul. Wiejskiej



ul. Stefana Okrzei

Przebieg ul. Stefana Okrzei od ul. Heleny Marusarzówny do ul. Ługi



ul. Olszowa

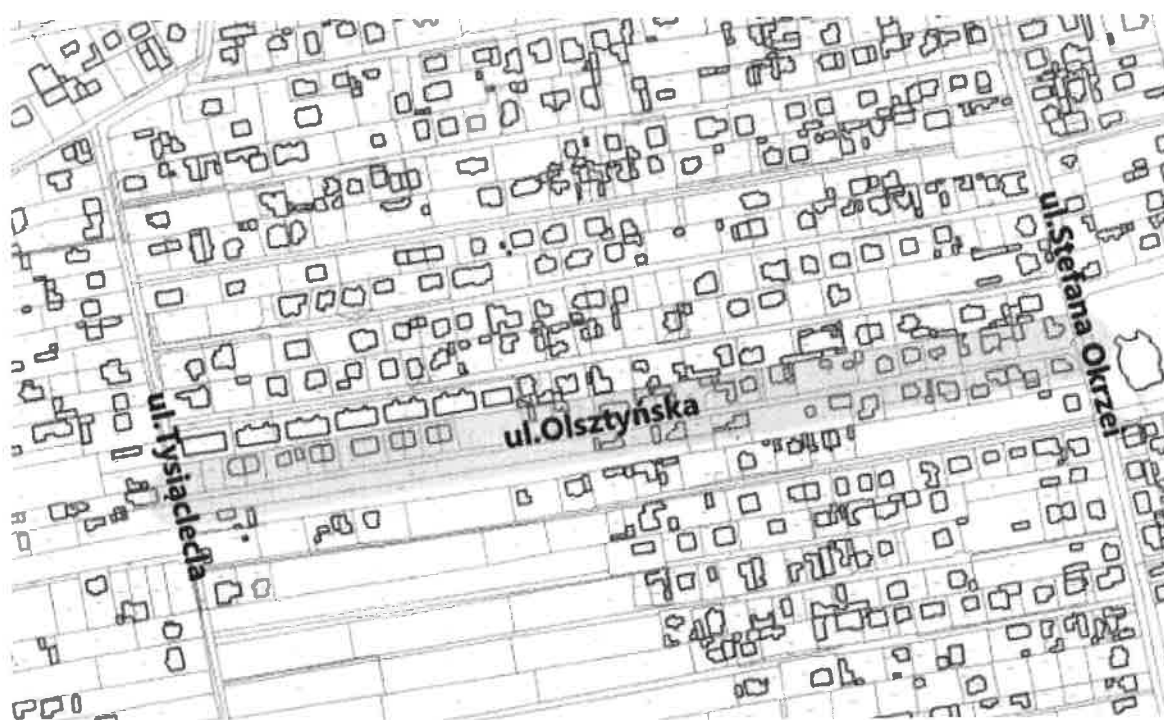
Przebieg ul. Olszowej od ul. Polnej do ul. Letniej, od ul. Letniej do ul. Zygmunta i od ul. Przewoskiej do ul. Stefana Batorego



Załącznik Nr 19 do uchwały Nr
Rady Miasta Otwocka
z dnia 2022 r.

ul. Olsztyńska

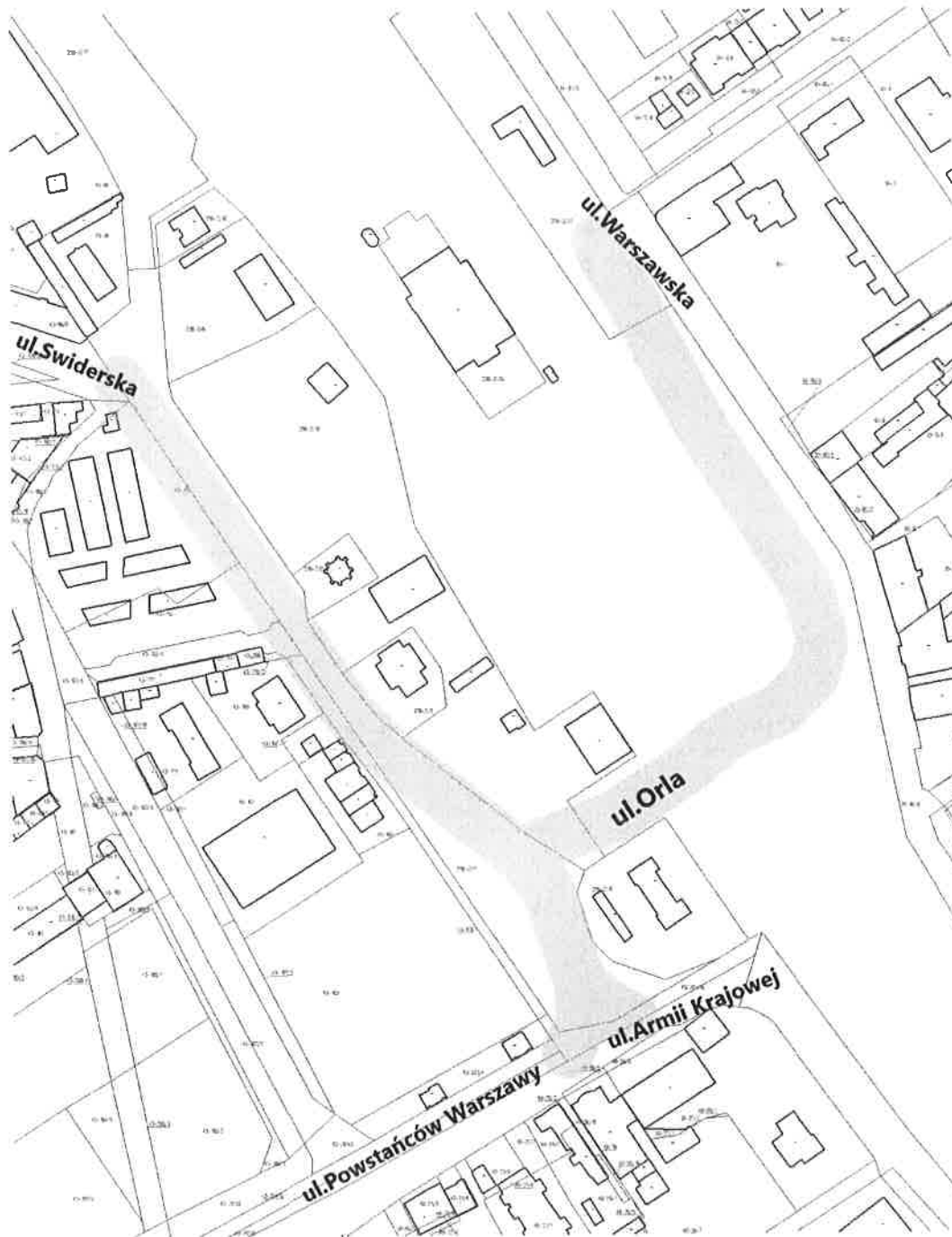
Przebieg ul. Olsztyńskiej od ul. Tysiąclecia do ul. Stefana Okrzei



Załącznik Nr 20 do uchwały Nr
Rady Miasta Otwocka
z dnia 2022 r.

ul. Orla

Przebieg ul. Orlej od ul. Świderskiej do ul. Warszawskiej



Załącznik Nr 21 do uchwały Nr
Rady Miasta Ostwocka
z dnia 2022 r.

ul. Ostrowska

Przebieg ul. Ostrowskiej od ul. Grunwaldzkiej do ul. Majowej



Załącznik Nr 22 do uchwały Nr
Rady Miasta Otwocka
z dnia 2022 r.

ul. Otwocka

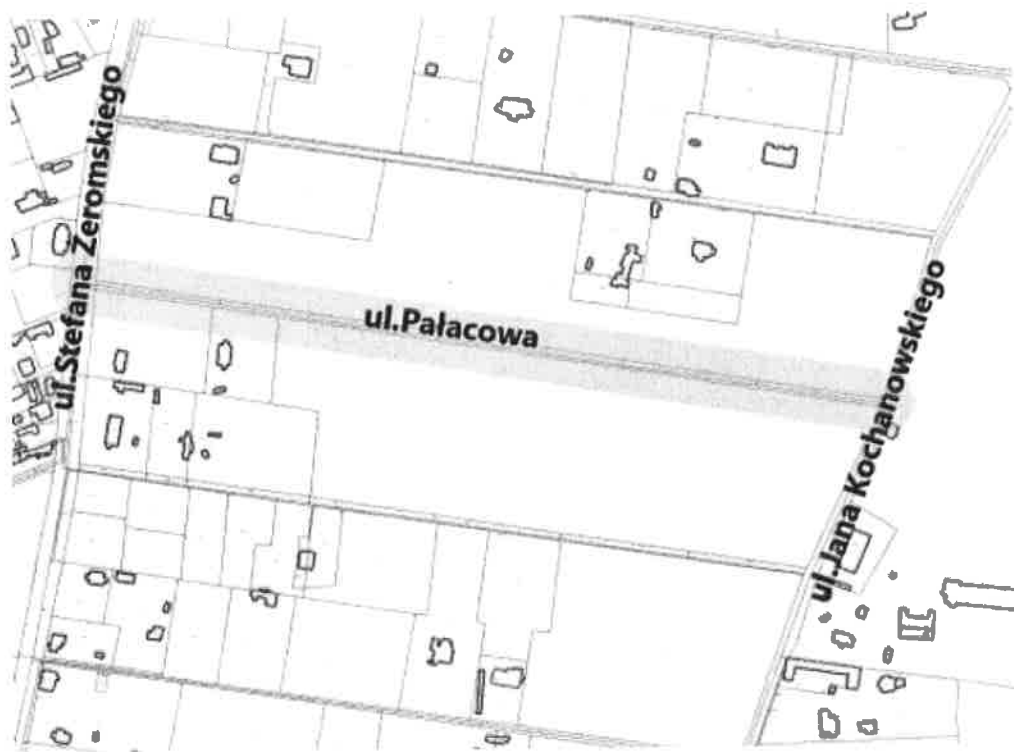
Przebieg ul. Otwockiej od ul. Majowej do ul. Pogodnej



Załącznik Nr 23 do uchwały Nr
Rady Miasta Otwocka
z dnia 2022 r.

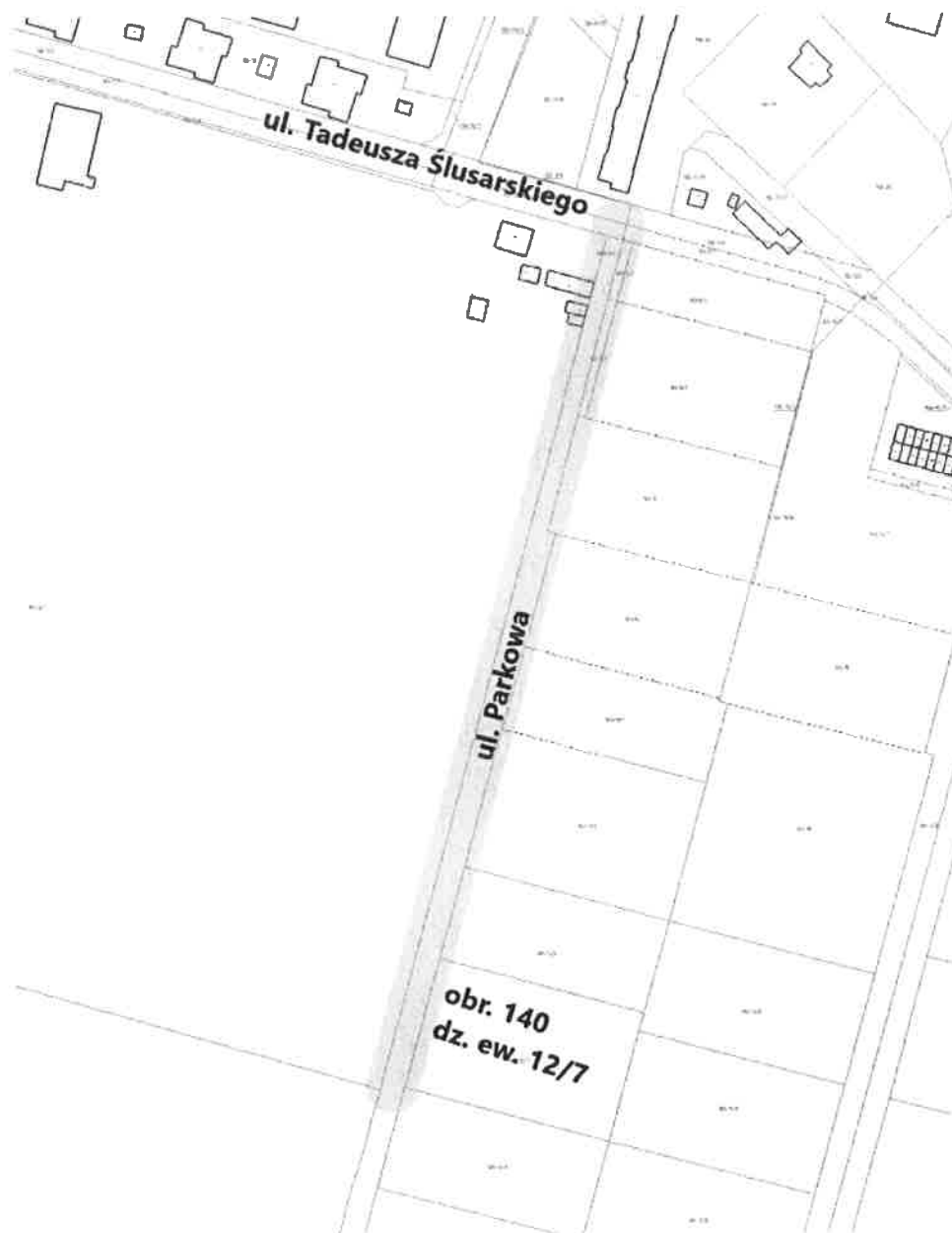
ul. Pałacowa

Przebieg ul. Pałacowej od ul. Stefana Żeromskiego do ul. Jana Kochanowskiego



Załącznik Nr 24 do uchwały Nr
Rady Miasta Otwocka
z dnia 2022 r.

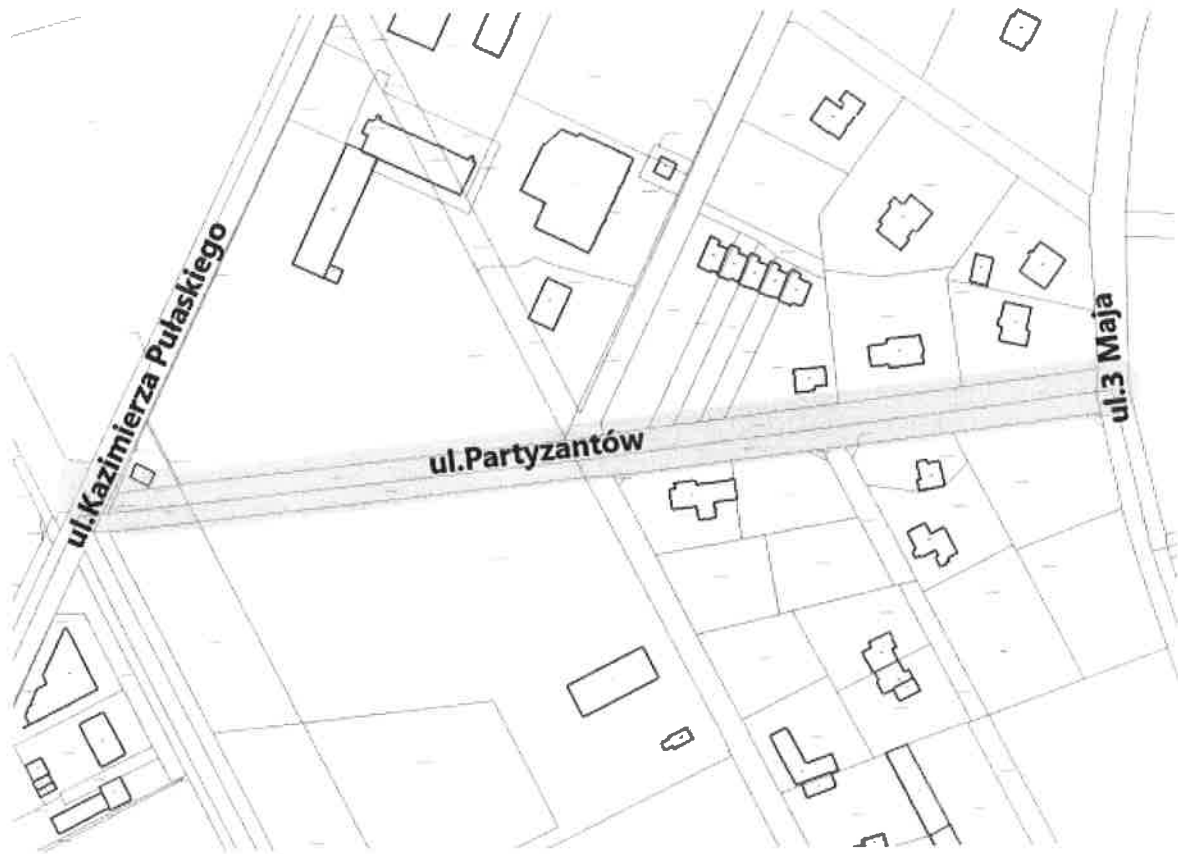
ul. Parkowa
Przebieg ul. Parkowej od ul. Tadeusza Ślusarskiego do dz. ew. 12/7 obr. 140



Załącznik Nr 25 do uchwały Nr
Rady Miasta Otwocka
z dnia 2022 r.

ul. Partyzantów

Przebieg ul. Partyzantów od ul. Kazimierza Pułaskiego do ul. 3 Maja



Załącznik Nr 26 do uchwały Nr
Rady Miasta Ostrocka
z dnia 2022 r.

ul. Pawia

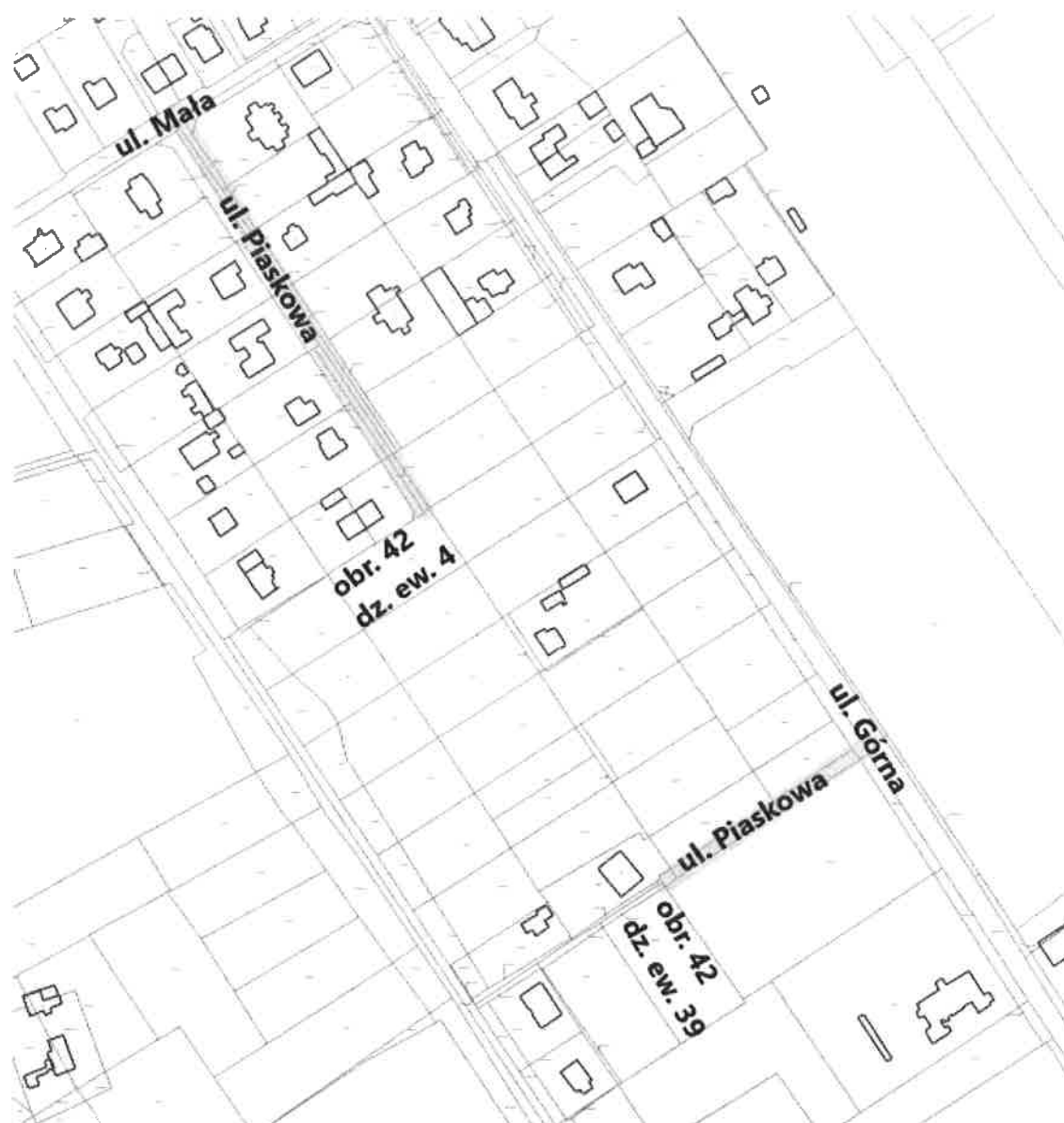
Przebieg ul. Pawiej od ul. Ostrowskiej do ul. Marszałkowskiej



Załącznik Nr 27 do uchwały Nr
Rady Miasta Otwocka
z dnia 2022 r.

ul. Piaskowa

Przebieg ul. Piaskowej od ul. Małej do dz. ew. 4 obr. 42 oraz od ul. Górnej do dz. ew. 39 obr. 42



Załącznik Nr 28 do uchwały Nr
Rady Miasta Otwocka
z dnia 2022 r.

ul. Piastowa

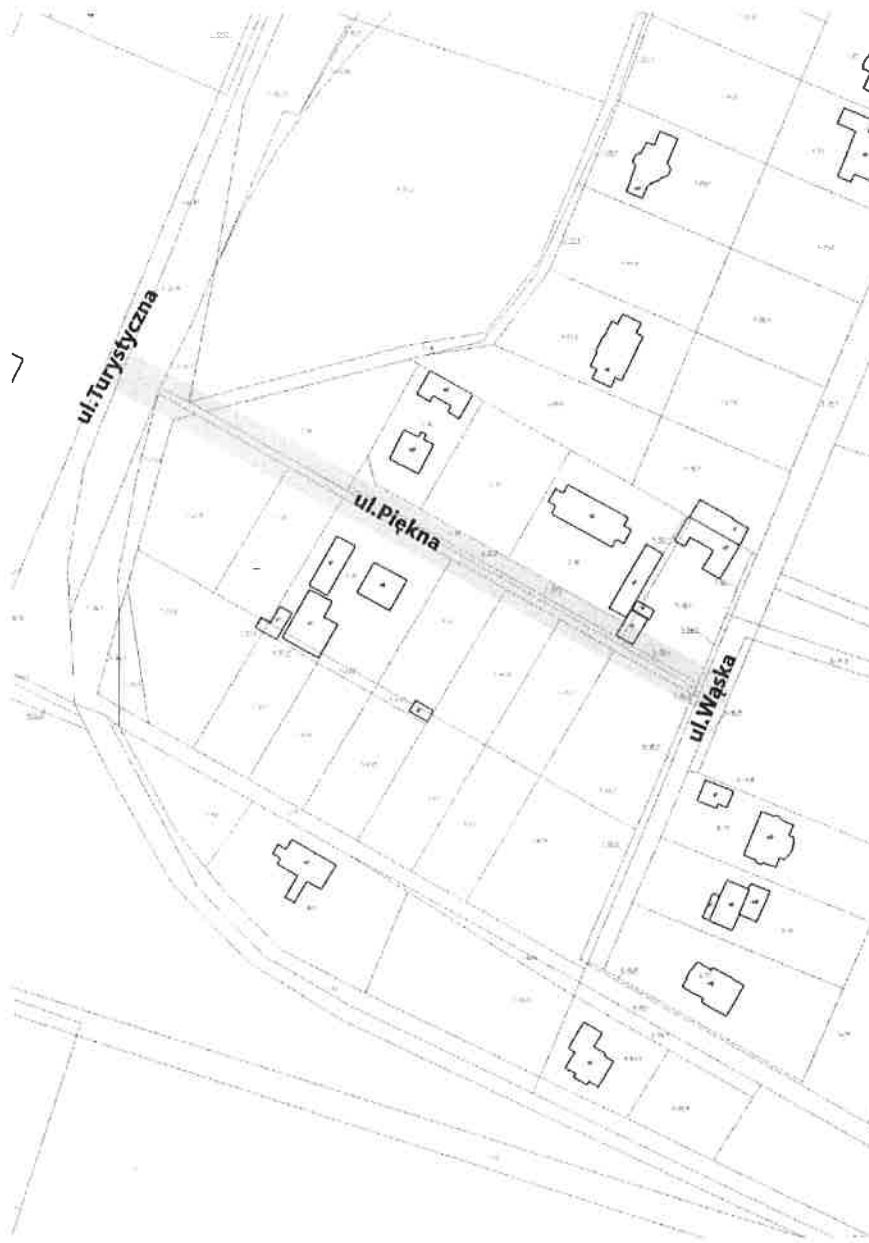
Przebieg ul. Piastowej od ul. Szkolnej do ul. Stanisława Staszica



Załącznik Nr 29 do uchwały Nr
Rady Miasta Otwocka
z dnia 2022 r.

ul. Piękna

Przebieg ul. Pięknej od ul. Turystycznej do ul. Wąskiej



Uzasadnienie

Zgodnie z art. 18 ust. 2 pkt 13 ustawy z dnia 8 marca 1990 r. o samorządzie gminnym (t.j. Dz.U. z 2022 r. poz. 559 ze zm.) Rada Miasta jest upoważniona do podejmowania uchwał w sprawach: herbu gminy, nazw ulic i placów będących drogami publicznymi lub nazw dróg wewnętrznych w rozumieniu ustawy z dnia 21 marca 1985 r. o drogach publicznych a także wnoszenia pomników.

Uchwałę podejmuje się w celu nadania formy prawnej nazw ulic, które funkcjonują w obrocie, występują w wykazach, ewidencjach i zostały przyjęte zwyczajowo, jednakże brak jest dokumentów źródłowych. Ponadto występują rozbieżności w brzmieniu nazw ulic pomiędzy lokalnym rejestrem ewidencji ludności, Powszechnym Elektronicznym Systemie Ewidencji Ludności, umieszczonymi w przestrzeni miejskiej tabliczkami z nazwami ulic, krajowym rejestrem urzędowego podziału terytorialnego kraju TERYT oraz bazą danych ewidencji gruntów i budynków prowadzoną przez Starostę Otwockiego.

Podjęcie przedmiotowej uchwały stanowi szósty etap regulacji nazw ulic w Otwocku. Obejmuje drogi zakwalifikowane do kategorii: dróg gminnych – Uchwałą Rady Miasta Otwocka nr XLIV/488/02 z dnia 12 marca 2002 r. (Dz. Urz. Woj. Maz. z dnia 2.05.2002 r. nr 114 poz. 2535) oraz dróg powiatowych - Uchwałą Rady Powiatu w Otwocku Nr 189/XXVI/2001 z dn. 30.08.2001 r. (Dz. Urz. Woj. Maz. z dnia 18.10.2001 r. nr 22 poz. 3889).

Doprowadzi to do uporządkowania jednolitego słownika nazw ulic w systemach informatycznych zapewniających obsługę zbiorów danych przestrzennych. Podjęcie tej uchwały ma charakter korygujący, nie zmienia stanu faktycznego w zakresie adresów zamieszkania.

Jest to zasadne i niezbędne do dalszego prawidłowego funkcjonowania zbioru nazw ulic.

PREZYDENT
MIASTA OTWOCKA

Jarosław Tomasz Margielski