

KOKiS
sz. P. Joanna Chmielewska
Kryzysowslu 2022-08-05

Projekt

z dnia 1 sierpnia 2022 r.
Zatwierdzony przez

**UCHWAŁA NR
RADY MIASTA OTWOCKA**

z dnia 2022 r.

w sprawie nadania nazw ulic miasta Otwocka ETAP III



Na podstawie art. 18 ust. 2 pkt 13 ustawy z dnia 8 marca 1990 r. o samorządzie gminy (t. j. Dz. U. z 2022 r. poz. 559 ze zm.) Rada Miasta Otwocka uchwała, co następuje :

§ 1. . Nadaje się nazwy ulic położonych na terenie miasta Otwocka – ETAP III w sposób określony w kolumnie 5 - „, nadania nazwy ulic “ w tabeli stanowiącej załącznik nr 1 do niniejszej uchwały.

§ 2. . Przebieg ulic określonych został na załącznikach od numeru 2 do numeru 30 do niniejszej uchwały.

§ 3. . Wykonanie uchwały powierza się Prezydentowi Miasta Otwocka.

§ 4. Uchwała wchodzi w życie w terminie 14 dni od daty ogłoszenia w Dzienniku Urzędowym Województwa Mazowieckiego.

Inspektor
Janina Cwiek

Marek Dargas-Chmielewski
radca prawny / adwokat
(wpis OIRP Wa-2984)

Zastępca Naczelnika
Wydziału Nieruchomości

Anna Latoszek

Załącznik Nr 1 do uchwały Nr

Rady Miasta Otwocka

z dnia.....2022 r.

Nadanie nazwy ul. Otwocka – ETAP III

Lp.	Zwyczajowa nazwa ulicy	Obręb	Działki ewidencyjne przez które przebiega oś ulicy	Nadana nazwa ulicy
1	2	3	4	5
1.	Ceglana	52	34/3, 34/5, 34/6, 34/7,34/8, 34/4, 34/14, 34/13, 34/12, 34/11	Ceglana
2.	Chłodna	77	20	Chłodna
		76	34/4, 34/3, 34/2,34/1	
3.	Chłopickiego J.G.	149	11/3	Józefa Grzegorza Chłopickiego
4.	Chopina F.	96	57/3	Fryderyka Chopina
		95	63/4, 63/8, 63/7, 67/3,	
		94	59	
		51	21	
6.	Cieszyńska	86	154, 151,	Cieszyńska
		84	43,	
		85	45/3, 43, 41,	
7.	Cybulskiego H.	142	1/2,	Hipolita Cybulskiego
		258	2/23,	
		98	60/2,	
		97	31/2,	
		77	16/2,	
		76	32,	
8.	Czackiego T.	144	7	Tadeusza Czackiego
		149	14	
9.	Czaplickiego W.	92	37	Władysława Czaplickiego
10.	Czarneckiego S.	119	29, 11, 23/5,	Stefana Czarneckiego
		124	43/1	
11.	Czerska	20	25, 29/6, 33/5, 29/6,	Czerska
12.	Dąbrowskiego J.	143	7/5,	Jarosława Dąbrowskiego
		148	1	
13.	Dębowa	7	18, 27/1, 25/1, 24/1, 19, 20/1	Dębowa
14.	Dłuskiego	92	35/6	Kazimierza Dłuskiego
15.	Dwernickiego	143	12/1, 13, 14,	Józefa Dwernickiego
16.	Esplanada	41	60/6, 35, 36/11, 37	Esplanada
17.	Feliksów	92	41/2	Feliksów
		109	20	
18.	Fredry	79	187/2, 187/1, 187/5, 187/4, 187/3, 187/7, 187/8,	Aleksandra Fredry
		80	78/8, 78/7, 78/1, 78/4, 78/13,	
		81	62,	

19	Gdańska	13	187	Gdańska
		14	76, 104,	
		17	152	
20	Gdyńska	20	49	Gdyńska
		22	111/2	
21	Gerwazego	158	1	Gerwazego
		154	8	
		153	24, 25,	
		157	2, 12/2	
22	Giżycka	19	95/3, 48/1, 49/3, 49/5,	Giżycka
23	Gliniecka	53	7/3	Gliniecka
		54	28/2,	
24	Goldflama S.	93	38/7, 38/8, 38/9, 38/4, 38/3, 38/2, 38/1	Samuela Goldflama
25	Gorzowska	20	52/2, 56/1	Gorzowska
		17	150/2	
26	Górna	43	191/2, 191/13,	Górna
		42	50/16, 85,	
		10	100/4, 145/2, 144/2, 143/2, 142/2, 141/2,	
		4	65/4	
		1	26/5	
27	Górna-Zaulek	43	190/9, 190/10, 16/3, 16/2, 15/1, 2/40,	Górna-Zaulek
28	Górnośląska	83	46	Górnośląska
		84	38	
29	Grunwaldzka	108	1/5, 1/2, 1/1, 1/4, 1/3,	Grunwaldzka
		106	73	
		112	6	
		113	25/3, 25/2, 25/1,	
		115	54/1, 54/2,	
		56	23/6	
		116	4/2	
		58	35/6, 35/5, 35/6, 35/3,	
		210	101	
		211	56	
		213	134	
		61	35/2	
		236	29	
		215	67	
		238	41	
		217	61	
219	45			
221	26			
239	40			
30	Grzybowa	4	61/1, 61/2,	Grzybowa

Załącznik Nr 2 do uchwały Nr
Rady Miasta Otwocka
z dnia 2022 r.

ul. Ceglana

Przebieg ul. Ceglanej od ul. Samorządowej do ul. Szpitalnej



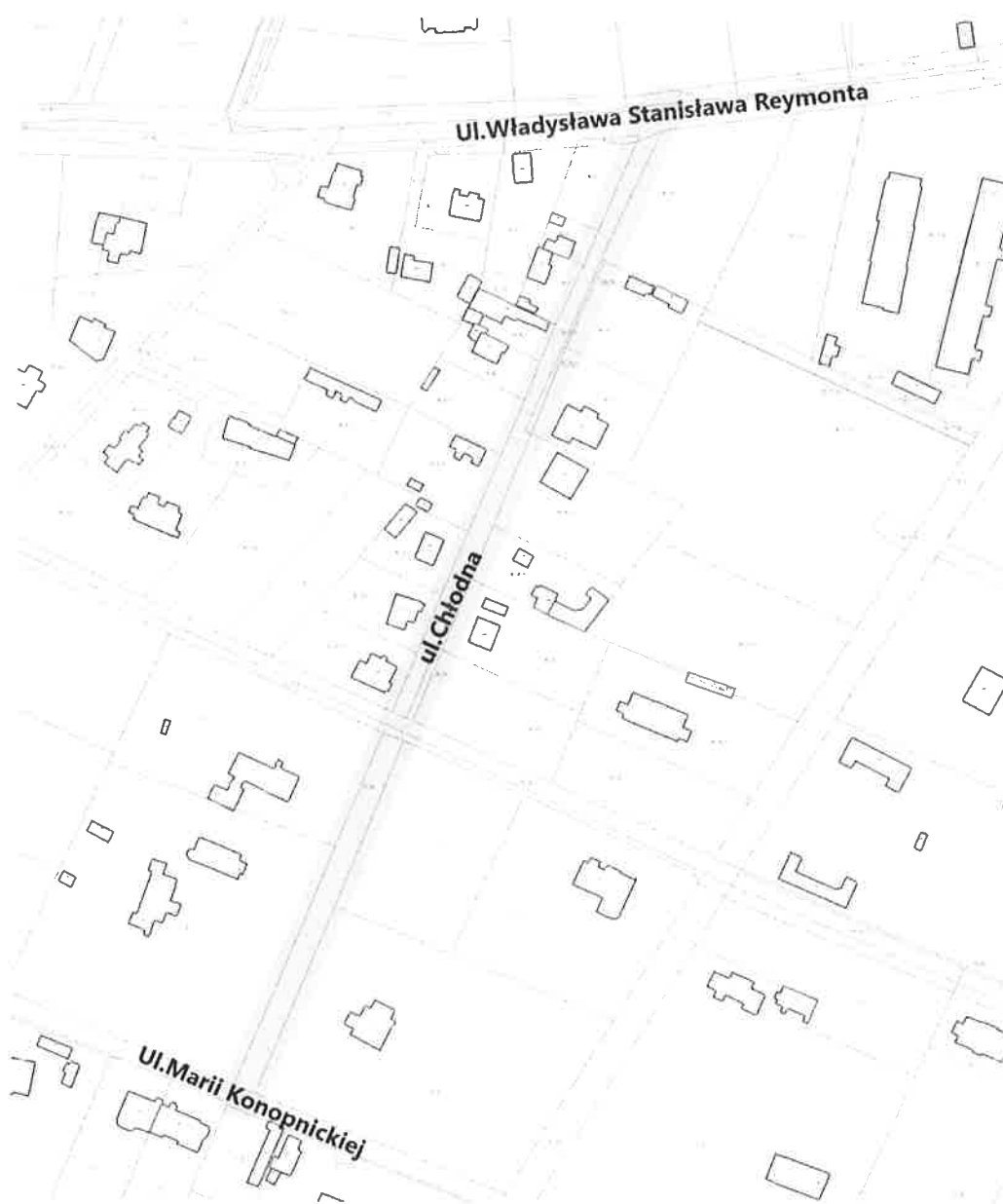
Załącznik Nr 3 do uchwały Nr

Rady Miasta Otwocka

z dnia 2022 r.

ul. Chłodna

Przebieg ul. Chłodnej od ul. Władysława Stanisława Reymonta do ul. Marii Konopnickiej



Załącznik Nr 4 do uchwały Nr
Rady Miasta Otwocka
z dnia 2022 r.

ul. Józefa Chłopickiego

Przebieg ul. Józefa Chłopickiego od ul. Józefa Bema do ul. Józefa Sułkowskiego



Załącznik Nr 5 do uchwały Nr
Rady Miasta Otwocka
z dnia 2022 r.

ul. Fryderyka Chopina
Przebieg ul. Fryderyka Chopina od ul. Leśnej do ul. Stanisława Moniuszki



Załącznik Nr 6 do uchwały Nr
Rady Miasta Otwocka
z dnia 2022 r.

ul. Cieszyńska

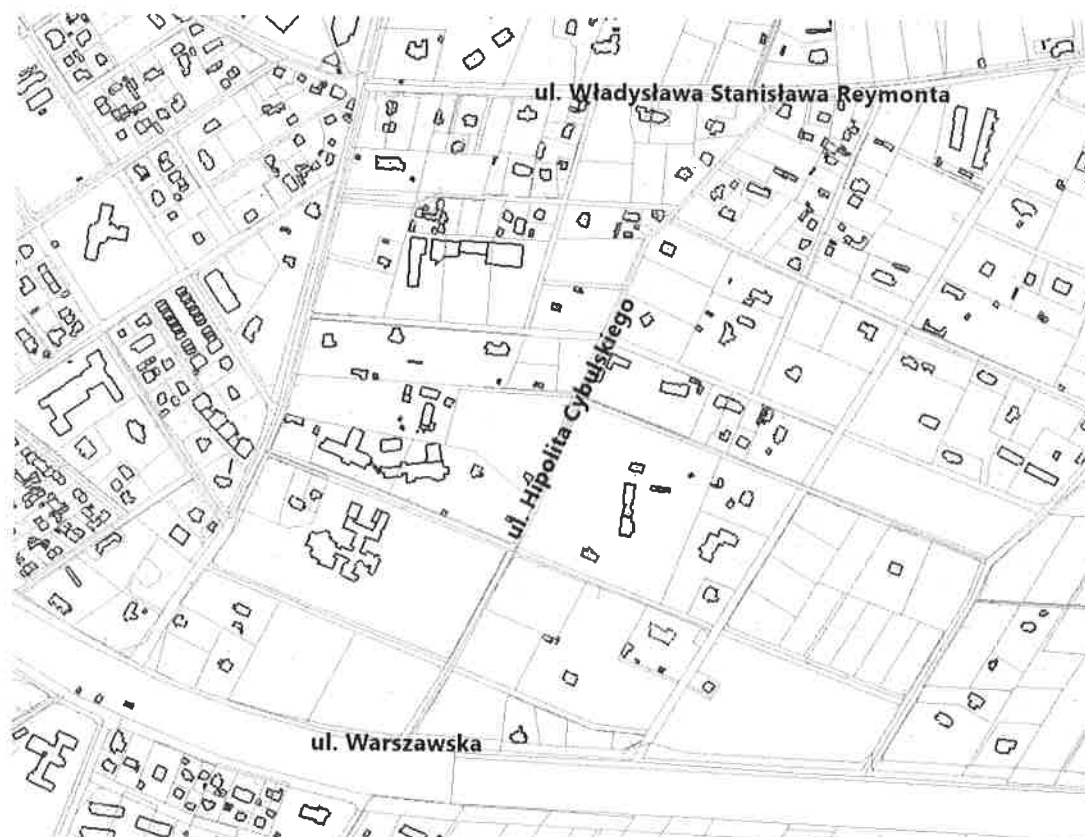
Przebieg ul. Cieszyńskiej od ul. Warszawskiej do ul. Podgórskiej



Załącznik Nr 7 do uchwały Nr
Rady Miasta Otwocka
z dnia 2022 r.

ul. Hipolita Cybulskiego

Przebieg ul. Hipolita Cybulskiego od ul. Warszawskiej do ul. Władysława Stanisława Reymonta



Załącznik Nr 8 do uchwały Nr

Rady Miasta Otwocka

z dnia 2022 r.

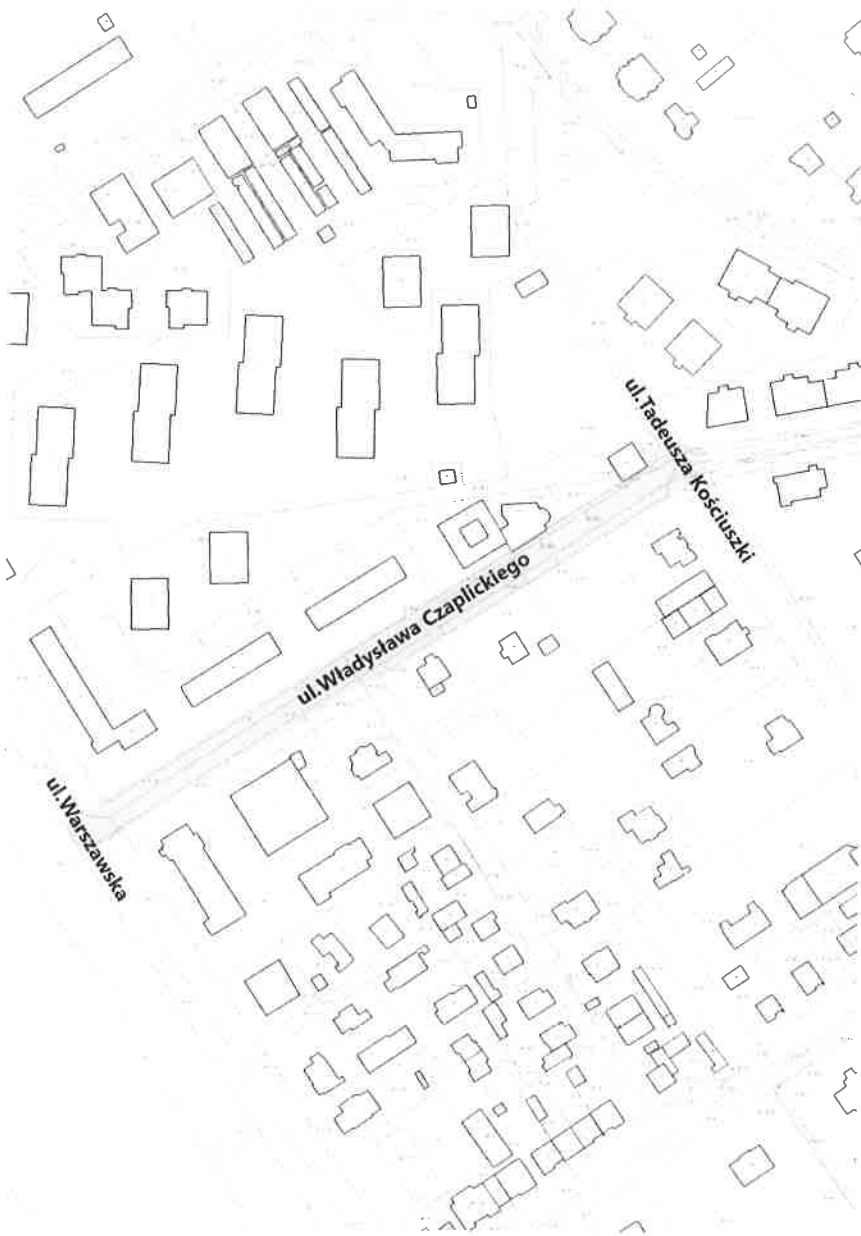
ul. Tadeusza Czackiego

Przebieg ul. Tadeusza Czackiego od ul. Józefa Bema do ul. Józefa Sułkowskiego

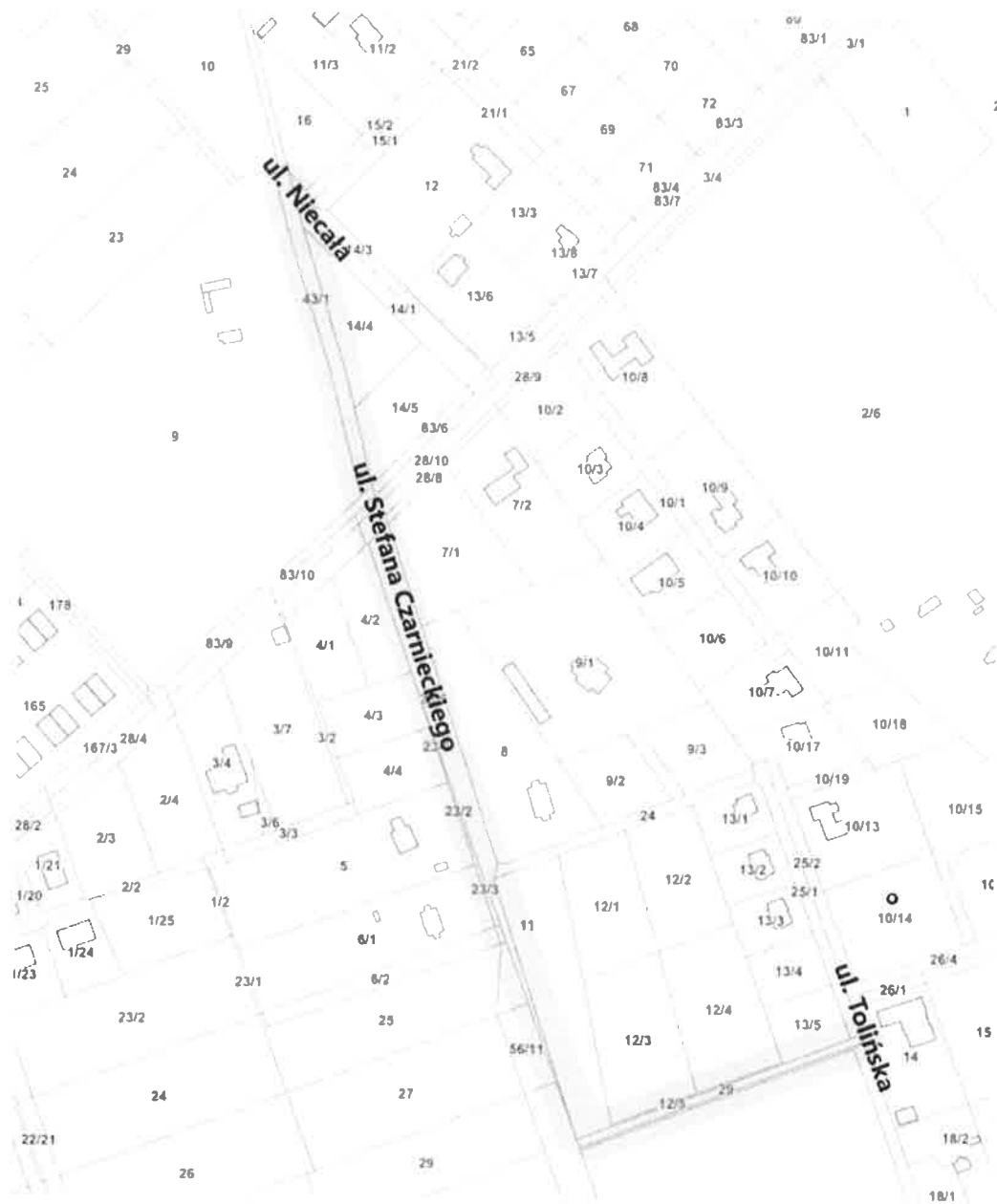


Załącznik Nr 9 do uchwały Nr
Rady Miasta Otwocka
z dnia 2022 r.

ul. Władysława Czaplickiego
Przebieg ul. Władysława Czaplickiego od ul. Warszawskiej do ul. Tadeusza Kościuszki



ul. Stefana Czarnieckiego
Przebieg ul. Stefana Czarnieckiego od ul. Niecałej do ul. Tolińskiej



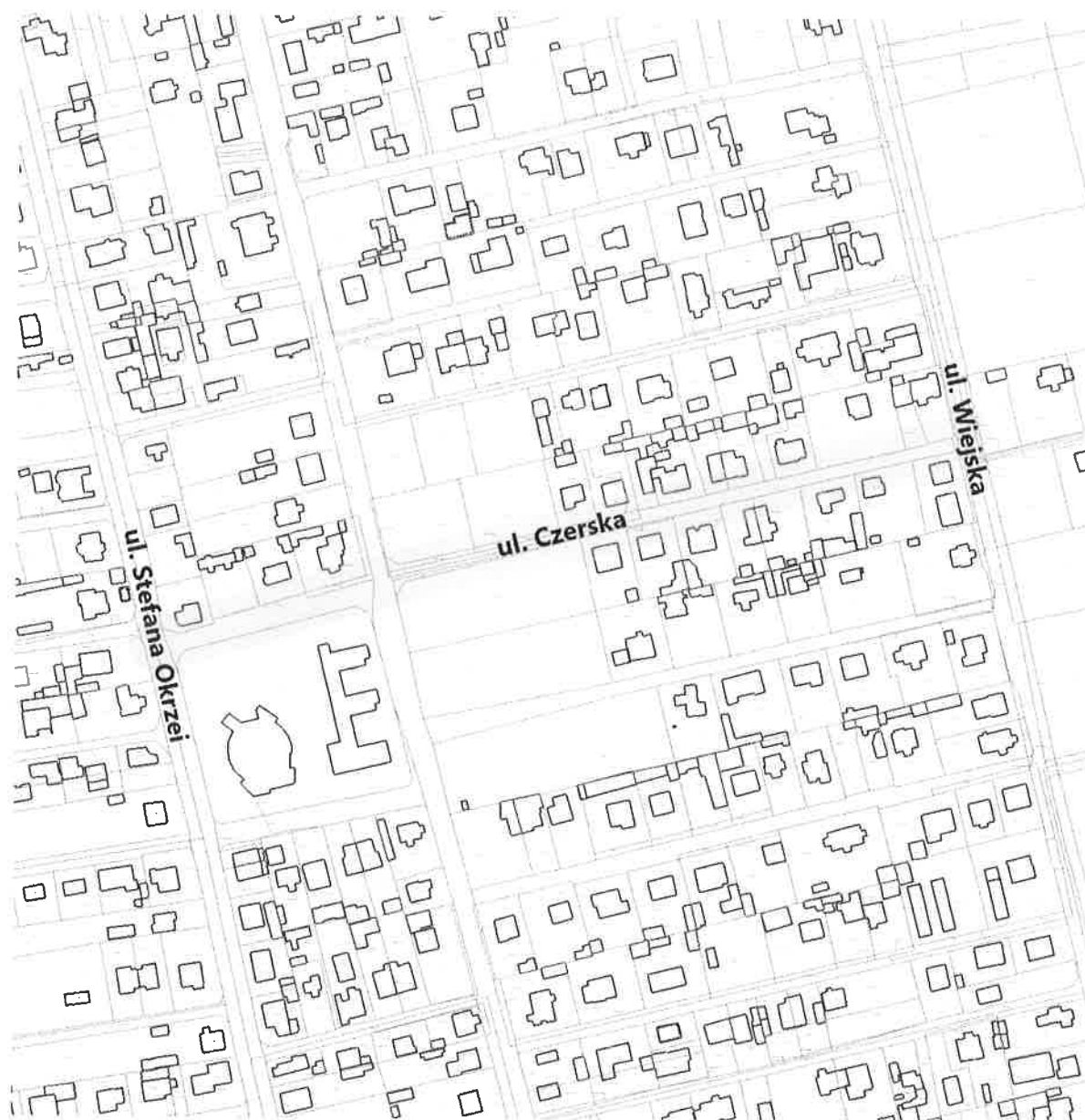
Załącznik Nr 11 do uchwały Nr

Rady Miasta Otwocka

z dnia 2022 r.

ul. Czerska

Przebieg ul. Czerskiej od ul. Stefana Okrzei do ul. Wiejskiej



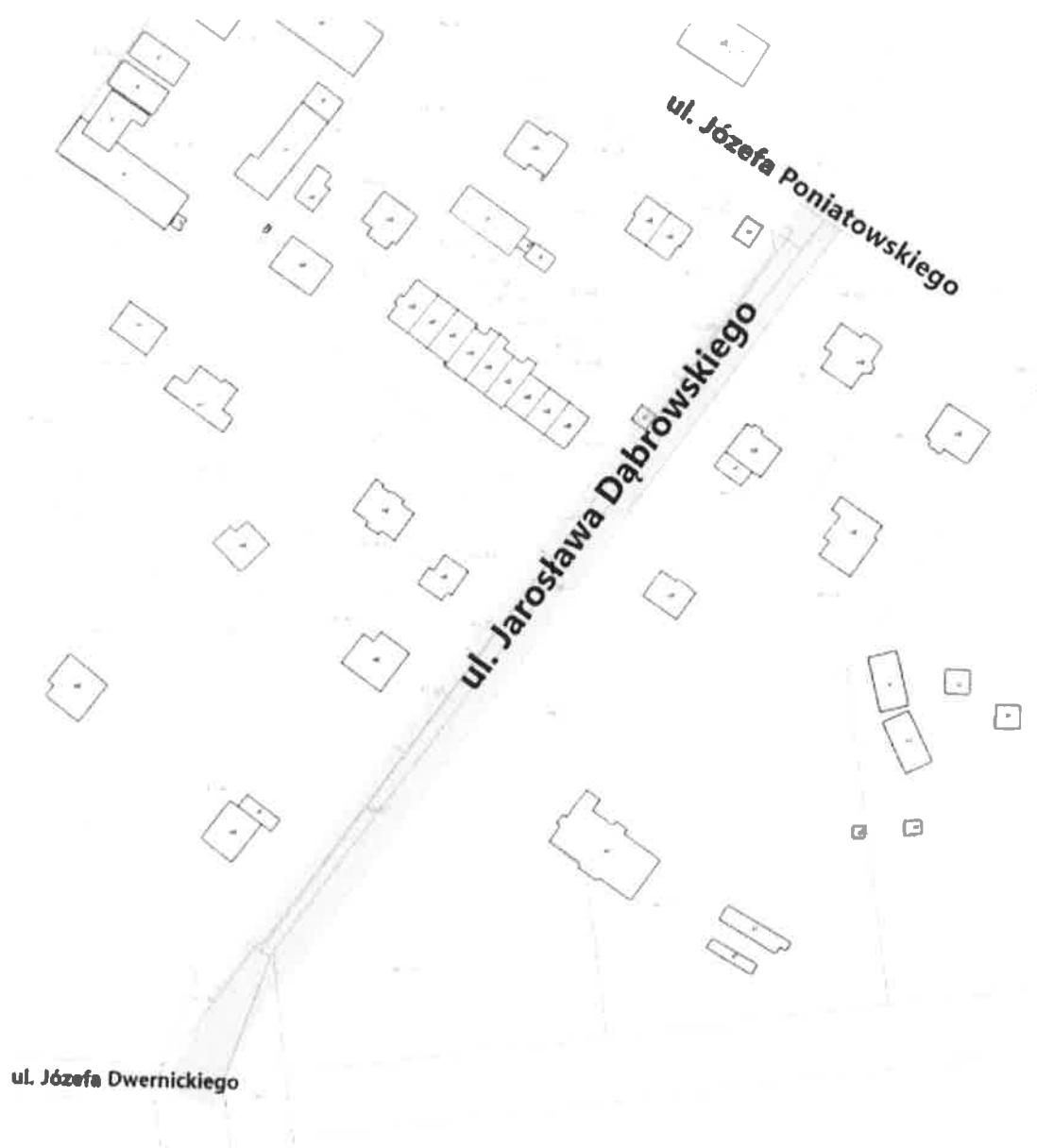
Załącznik Nr 12 do uchwały Nr

Rady Miasta Otwocka

z dnia 2022 r.

ul. Jarosława Dąbrowskiego

Przebieg ul. Jarosława Dąbrowskiego od ul. Józefa Dwernickiego do ul. Józefa Poniatowskiego



Załącznik Nr 13 do uchwały Nr
Rady Miasta Otwocka
z dnia 2022 r.

ul. Dębowa

Przebieg ul. Dębowej od ul. Turystycznej do ul. Majowej



Załącznik Nr 14 do uchwały Nr
Rady Miasta Otwocka
z dnia 2022 r.

ul. Kazimierza Dłuskiego

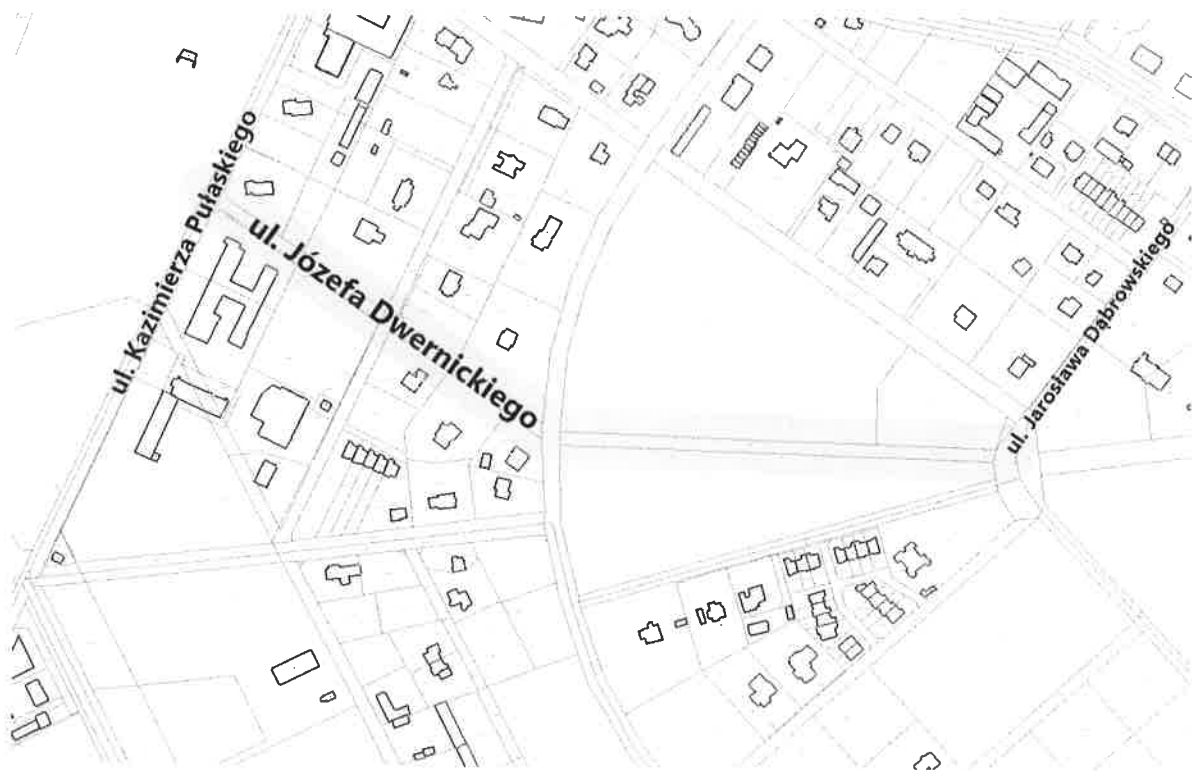
Przebieg ul. Kazimierza Dłuskiego od ul. Warszawskiej do ul. Władysława Stanisława Reymonta



Załącznik Nr 15 do uchwały Nr
Rady Miasta Otwocka
z dnia 2022 r.

ul. Józefa Dwernickiego

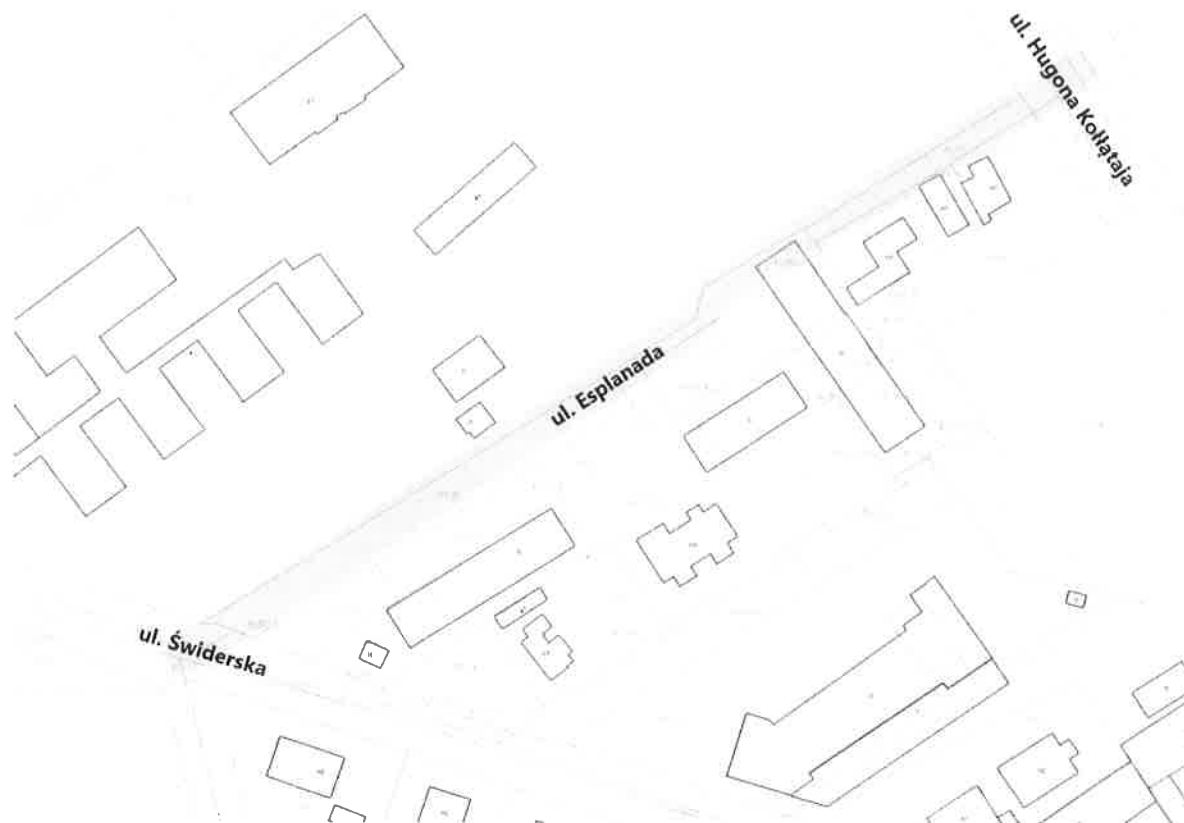
Przebieg ul. Józefa Dwernickiego od ul. Kazimierza Pułaskiego do ul. Jarosława Dąbrowskiego



Załącznik Nr 16 do uchwały Nr
Rady Miasta Otwocka
z dnia 2022 r.

ul. Esplanada

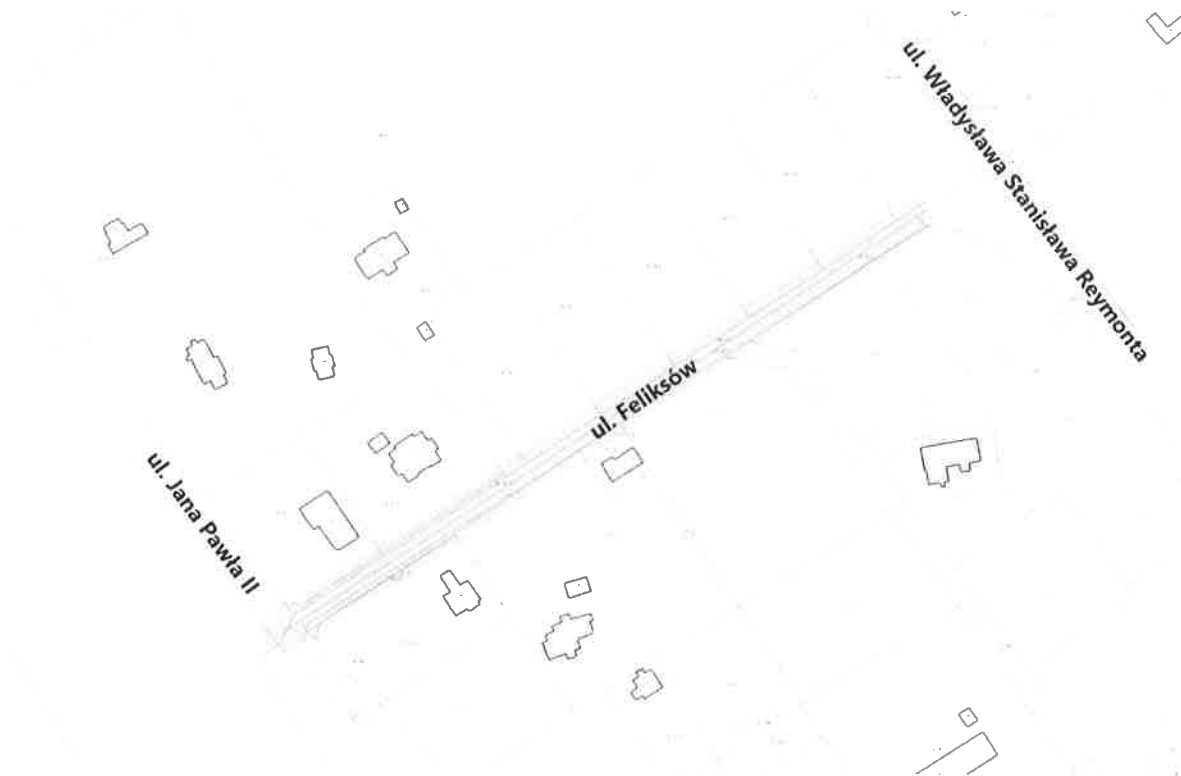
Przebieg ul. Esplanada od ul. Świderskiej do ul. Hugona Kołłątaja



Załącznik Nr 17 do uchwały Nr
Rady Miasta Otwocka
z dnia 2022 r.

ul. Feliksów

Przebieg ul. Feliksów od ul. Jana Pawła II do ul. Władysława Stanisława Reymonta

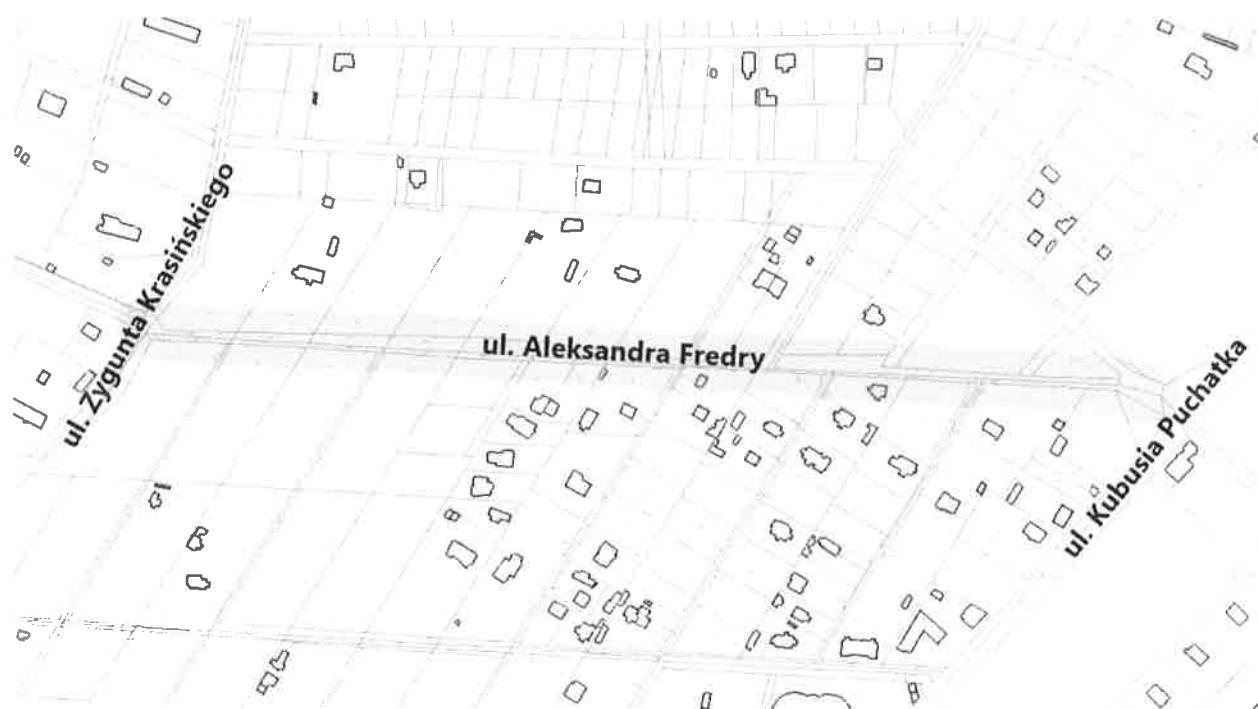


Załącznik Nr 18 do uchwały Nr

Rady Miasta Otwocka

z dnia 2022 r.

ul. Aleksandra Fredry
Przebieg ul. Aleksandra Fredry od ul. Zygmunta Krasieńskiego do ul. Kubusia Puchatka



Załącznik Nr 19 do uchwały Nr
Rady Miasta Otwocka
z dnia 2022 r.

ul. Gdańska
Przebieg ul. Gdańskiej od ul. Waleriana Łukasiewskiego do ul. Szkolnej




Załącznik Nr 20 do uchwały Nr

Rady Miasta Otwocka

z dnia 2022 r.

ul. Gdyńska

Przebieg ul. Gdyńskiej od ul. Waleriana Łukasińskiego do ul. Wiejskiej



Załącznik Nr 21 do uchwały Nr
Rady Miasta Otwocka
z dnia 2022 r.

ul. Gerwazego

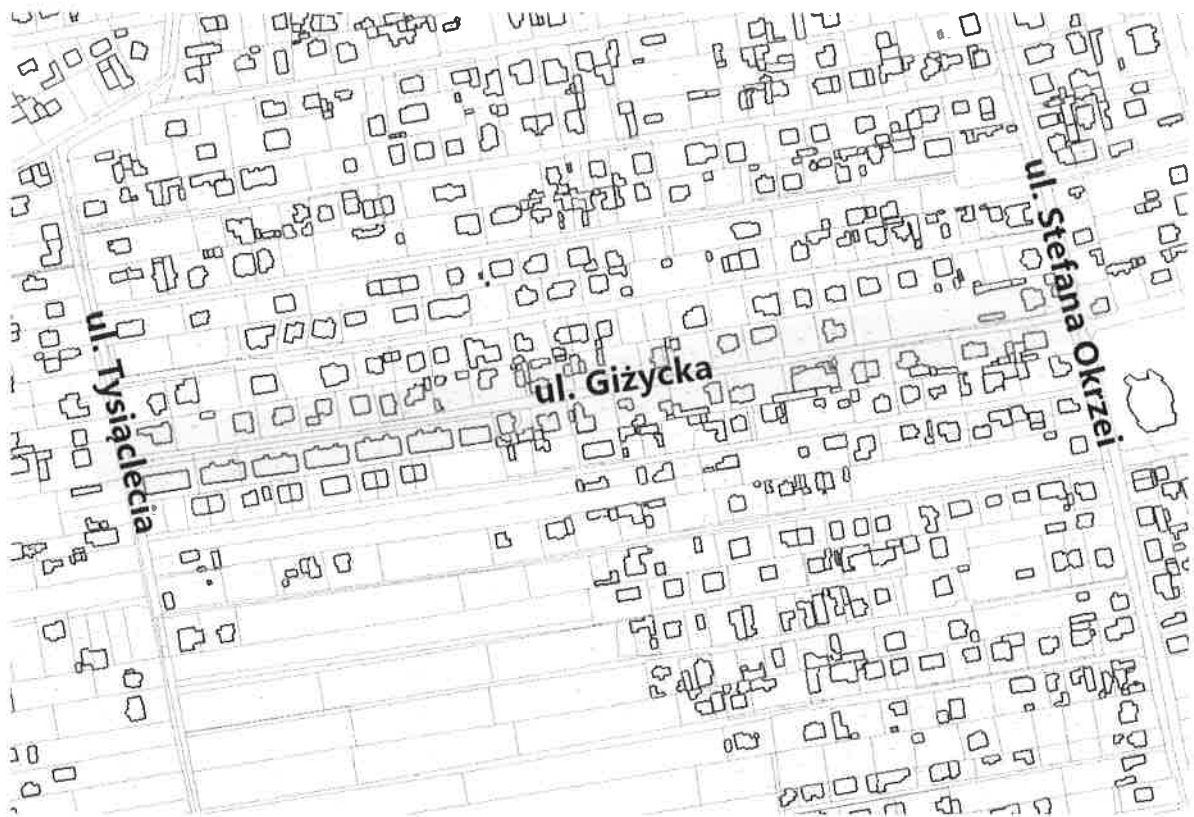
Przebieg ul. Gerwazego od ul. Hrabiego do ul. Józefa Poniatowskiego



Załącznik Nr 22 do uchwały Nr
Rady Miasta Otwocka
z dnia 2022 r.

ul. Giżycka

Przebieg ul. Giżyckiej od ul. Tysiąclecia do ul. Stefana Okrzei



Załącznik Nr 23 do uchwały Nr

Rady Miasta Otwocka

z dnia 2022 r.

ul. Gliniecka

Przebieg ul. Glinieckiej od ul. Stefana Żeromskiego do ul. Jana Kochanowskiego



Załącznik Nr 24 do uchwały Nr

Rady Miasta Otwocka

z dnia 2022 r.

ul. Samuela Goldflama

**Przebieg ul. Samuela Goldflama od ul. Władysława Stanisława Reymonta
do ul. dr. Władysława Przygody**



Załącznik Nr 25 do uchwały Nr
Rady Miasta Otwocka
z dnia 2022 r.

ul. Gorzowska

Przebieg ul. Gorzowskiej od ul. Wiejskiej do ul. Szkolnej



ul. Górna

Przebieg ul. Górnej od rzeki Świder do ul. Świderskiej



Załącznik Nr 27 do uchwały Nr
Rady Miasta Otwocka
z dnia 2022 r.

ul. Górna – Zaulek

Przebieg ul. Górnej- Zaulek od ul. Świderskiej do ul. Górnej



Załącznik Nr 28 do uchwały Nr
Rady Miasta Otwocka
z dnia 2022 r.

ul. Górnośląska

Przebieg ul. Górnośląskiej od ul. Warszawskiej do ul. Władysława Syrkomoli



Załącznik Nr 29 do uchwały Nr

Rady Miasta Otwocka

z dnia 2022 r.

ul. Grunwaldzka
Przebieg ul. Grunwaldzkiej od ul. Jana Pawła II do ul. ks. kard. Stefana Wyszyńskiego



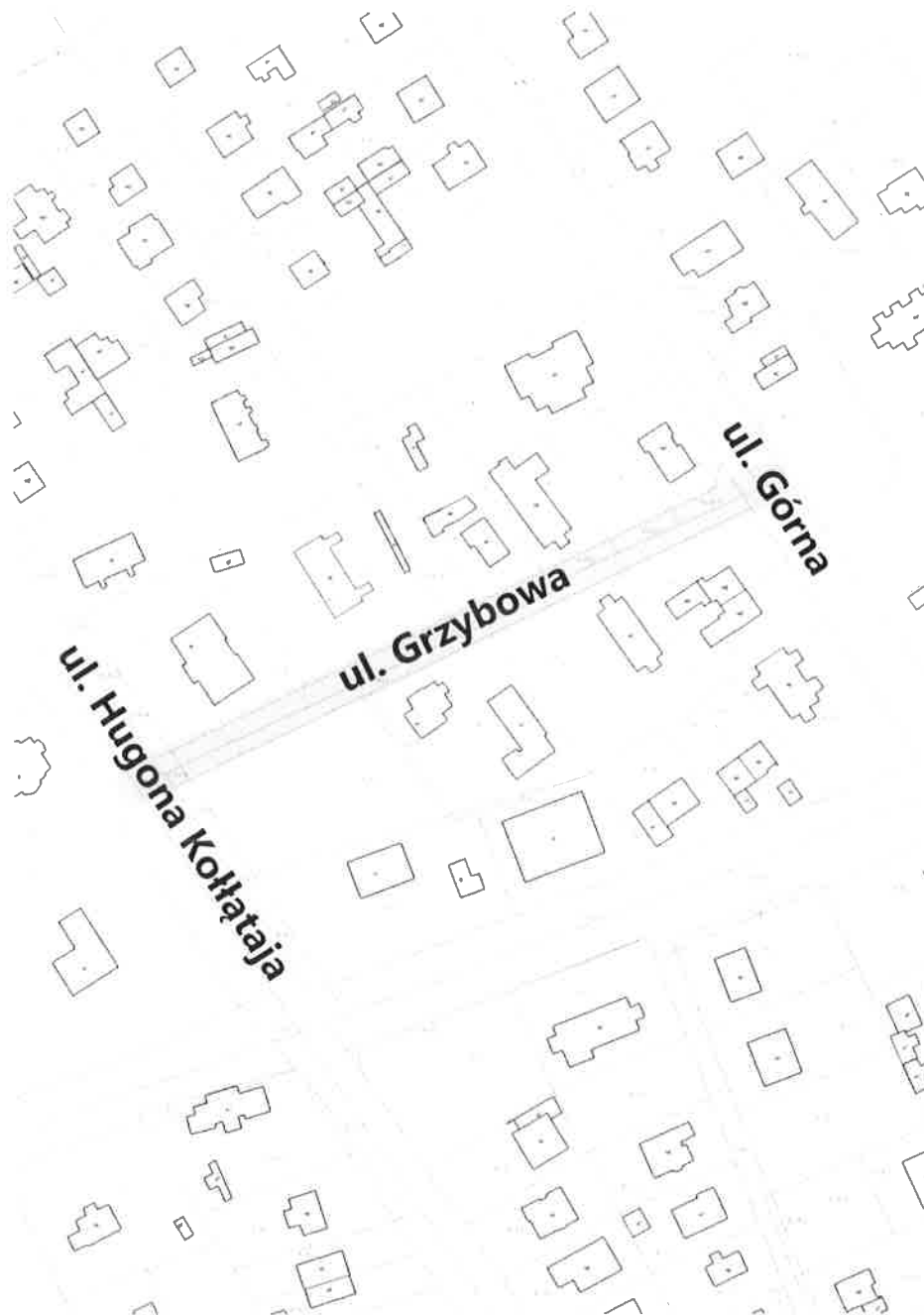
Załącznik Nr 30 do uchwały Nr

Rady Miasta Otwocka

z dnia 2022 r.

ul. Grzybowa

Przebieg ul. Grzybowej od ul. Hugona Kołłątaja do ul. Górnej



UZASADNIENIE

Zgodnie z art. 18 ust. 2 pkt 13 ustawy z dnia 8 marca 1990 r. o samorządzie gminnym Rada Miasta jest upoważniona do podejmowania uchwał w sprawach: herbu gminy, nazw ulic i placów będących drogami publicznymi lub nazw dróg wewnętrznych w rozumieniu ustawy z dnia 21 marca 1985 r. o drogach publicznych a także wznoszenia pomników.

Uchwałę podejmuje się w celu nadania formy prawnej nazw ulic, które funkcjonują w obrocie, występują w wykazach, ewidencjach i zostały przyjęte zwyczajowo, jednakże brak jest dokumentów źródłowych. Ponadto występują rozbieżności w brzmieniu nazw ulic pomiędzy lokalnym rejestrem ewidencji ludności, Powszechnym Elektronicznym Systemie Ewidencji Ludności, umieszczonymi w przestrzeni miejskiej tabliczkami z nazwami ulic, krajowym rejestrem urzędowego podziału terytorialnego kraju TERYT oraz bazą danych ewidencji gruntów i budynków prowadzoną przez Starostę Otwockiego.

Podjęcie przedmiotowej uchwały stanowi czwarty etap regulacji nazw ulic w Otwocku. Obejmuje drogi zakwalifikowane do kategorii: dróg gminnych – Uchwałą Rady Miasta Otwocka nr. XLIV/488/02 dnia 12 marca 2002 r. (Dz. Urz. Woj. Maz. z dnia 2.05.2002 r. nr 114. poz. 2535) oraz dróg powiatowych - Uchwałą Nr 189/XXVI/2001 Rady Powiatu w Otwocku z dn. 30 sierpnia 2001 r. (Dz. Urz. Woj. Maz. z dnia 18.10.2001r. nr 22 poz. 3889).

Doprowadzi to do uporządkowania jednolitego słownika nazw ulic w systemach informatycznych zapewniających obsługę zbiorów danych przestrzennych. Podjęcie tej uchwały ma charakter korygujący, nie zmienia stanu faktycznego w zakresie adresów zamieszkania.

Jest to zasadne i niezbędne do dalszego prawidłowego funkcjonowania zbioru nazw ulic.

Z up. Prezydenta Miasta Otwocka


Paweł Walo
Wiceprezydent Miasta