


KOKiS
Sż. P. Joanna Chmielewska
Kryżanowski 2022-08-05

Projekt

z dnia 2 sierpnia 2022 r.

Zatwierdzony przez



**UCHWAŁA NR
RADY MIASTA OTWOCKA**

z dnia 2022 r.

w sprawie nadania nazw ulic miasta Otwocka ETAP V

Na podstawie art. 18 ust. 2 pkt 13 ustawy z dnia 8 marca 1990 r. o samorządzie gminy (t. j. Dz. U. z 2022 r. poz. 559 ze zm.) Rada Miasta Otwocka uchwala, co następuje :

§ 1. . Nadaje się nazwy ulic położonych na terenie miasta Otwocka – ETAP V w sposób określony w kolumnie 5 - „ nadania nazwy ulic ” w tabeli stanowiącej załącznik nr 1 do niniejszej uchwały.

§ 2. . Przebieg ulic określonych został na załącznikach od numeru 2 do numeru 32 do niniejszej uchwały.

§ 3. . Wykonanie uchwały powierza się Prezydentowi Miasta Otwocka.

§ 4. Uchwała wchodzi w życie w terminie 14 dni od daty ogłoszenia w Dzienniku Urzędowym Województwa Mazowieckiego.

Inspektor
Janina Chmielewska

Marek Dargas-Chmielewski
radca prawny / adwokat
(wpis DRP Wa-2984)

Zastępca Naczelnika
Wydziału Nieruchomości

Anna Lisoszek

Załącznik Nr 1 do uchwały Nr

Rady Miasta Otwocka

z dnia 2022 r.

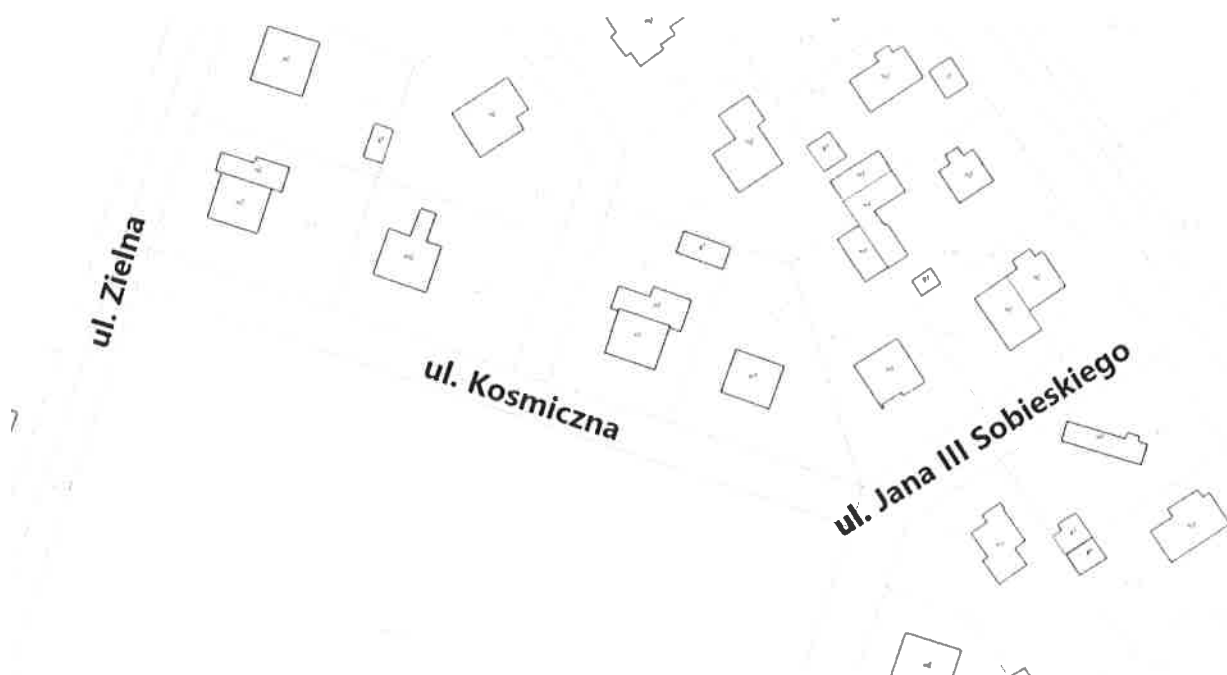
Nadanie nazwy ulic Otwocka – ETAP V

Lp.	Zwyczajowa nazwa ulicy	Obręb	Działki ewidencyjne przez które przebiega os ulicy	Nadana nazwa ulicy
1	2	3	4	5
1	Kosmiczna	9	23/2, 22,	Kosmiczna
2	Kossaka J.	121 124	58/3, 54, 1	Juliusza Kossaka
3	Koszalińska	21	30, 21, 14, 22	Koszalińska
4	Kościuszki T.	96	48/2, 47/1,	Tadeusza Kościuszki
		98	61/3	
		95	66/12, 66/10	
		94	63/4	
		92	25, 23	
5	Krakowska	20	121, 2	Krakowska
		17	128, 151	
		19	13/2, 98	
		16	159/3	
6	Krańskiego Z.	80	89/4,	Krańskiego Zygmunta
		77	18, 24,	
		176	79	
		76	39/3	
		79	176	
7	Kraszewskiego J. I.	18	59/1,	Józefa Ignacego Kraszewskiego
		27	37/4	
		15	99/2	
		24	7, 6, 8	
		6	65/11, 65/7, 65/15, 65/3, 65/9, 65/15,	
		12	41/1, 41/2, 41/3,	
8	Krótką	107	23/3, 23/2, 23/1	Krótką
9	Krucza	46	67/6	Krucza
10	Księżycowa	48	42/4, 42/3, 42/1	Księżycowa
11	Kubusia Puchatka	86	152,	Kubusia Puchatka
		85	50,	
		84	37	
		83	50	
		81	63/3	
		79	184	
12	Kukułcza	104	212	Kukułcza
		101	69/1, 69/2	
13	Kupiecka	43	194/12, 194/4, 194/2, 194/1	Kupiecka

14	Kwiatowa	16	158/5	Kwiatowa
15	Lechowicza B.	28	22	Bronisława Lechowicza
		33	14	
16	Lelewela J.	55	54/23, 54/15, 54/16, 54/17, 54/18, 54/19, 54/4, 54/3, 54/2, 54/9,	Joachima Lelewela
		56	24/4, 24/3, 24/2, 24/1, 24/11, 24/12, 24/13, 24/14	
17	Leśna	96	51/5	Leśna
		98	62/7	
18	Letnia	47	38/18, 38/2, 38/13, 38/14, 35/1, 38/18	Letnia
19	Lipowa	166	33, 32	Lipowa
		164	6	
		160	14	
20	Lisia	108	60/3, 60/1, 60/2	Lisia
21	Literacka	83	47, 45/4, 45/2,	Literacka
22	Litewska	164	5, 15/12	Litewska
23	Lubeckiego F. K.	79	185	Franciszka Lubeckiego
		81	67	
24	Ludna	43	55, 192/4, 192/3, 192/2,	Ludna
25	Lwowska	14	108/7, 108/2, 90/2,	Lwowska
		17	21/2,	
26	Łąkowa	18	57/3, 57/1, 1/2,	Łąkowa
		27	25/3, 23/3, 21/3, 19/3, 17/27, 16/3, 15/3, 14/7, 13/7, 11/4, 8/2, 7/10, 26/2,	
		26	88	
		15	104	
27	Łowiecka	159	15	Łowiecka
		156	36	
		152	7	
28	Ługi			Ługi
29	Łukasińskiego W.	22	110/1,	Waleriana Łukasińskiego
		20	11/3	
		17	47/9	
		13	183/2	
		11	21	
30	Malborska	19	94/5, 14/19, 14/16, 24/4,	Malborska
31	Mała	10	101/2,	Mała

Załącznik Nr 2 do uchwały Nr
Rady Miasta Otwocka
z dnia 2022 r.

ul. Kosmiczna
Przebieg ul. Kosmicznej od ul. Zielnej do ul. Jana III Sobieskiego



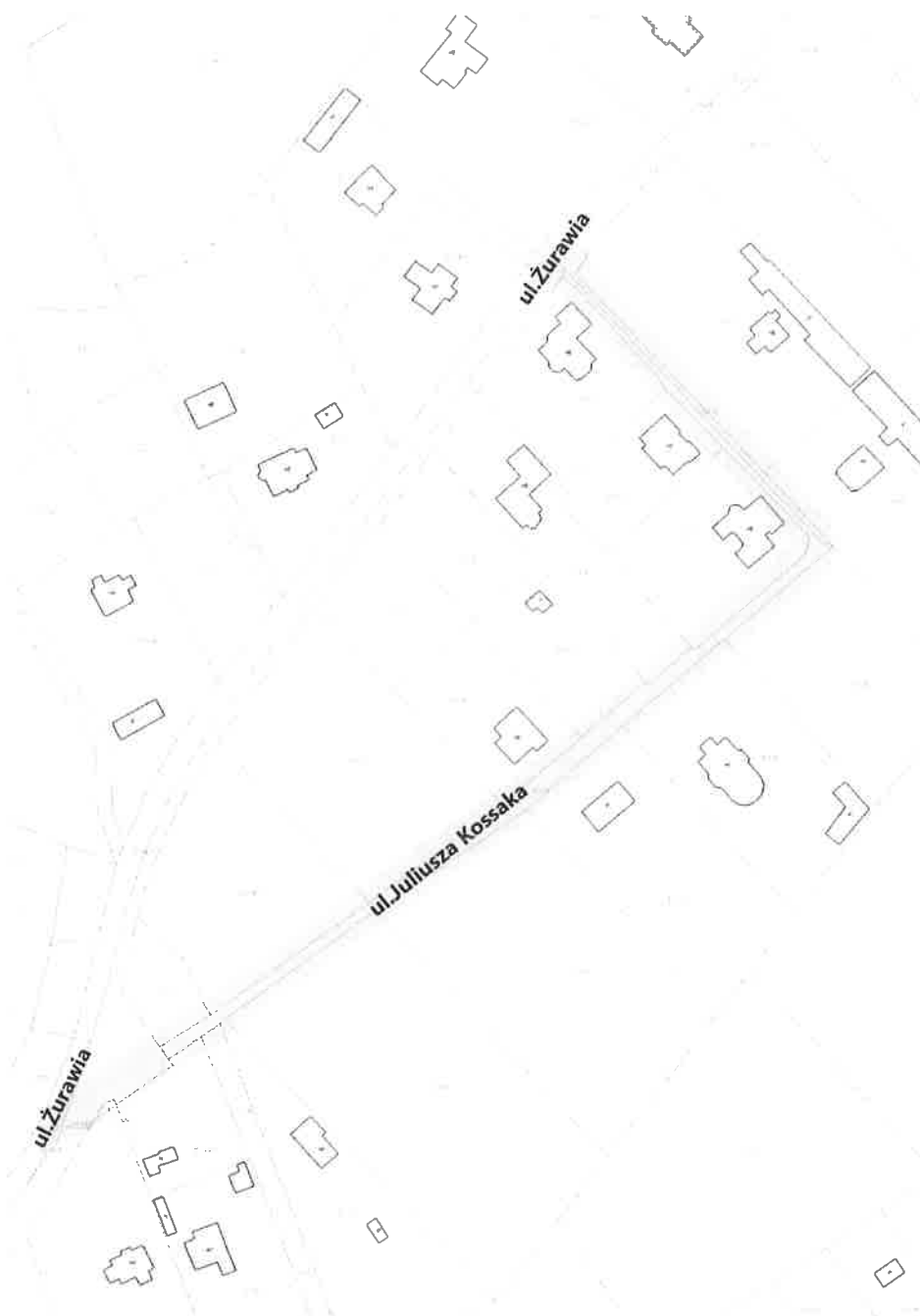
Załącznik Nr 3 do uchwały Nr

Rady Miasta Otwocka

z dnia 2022 r.

ul. Juliusza Kossaka

Przebieg ul. Juliusza Kossaka od ul. Żurawiej do ul. Żurawiej



Załącznik Nr 4 do uchwały Nr
Rady Miasta Otwocka
z dnia 2022 r.

ul. Koszalińska

Przebieg ul. Koszalińskiej od dz. ew. 23 obr. 21 do ul. Szczecińskiej



Załącznik Nr 5 do uchwały Nr
Rady Miasta Otwocka
z dnia 2022 r.

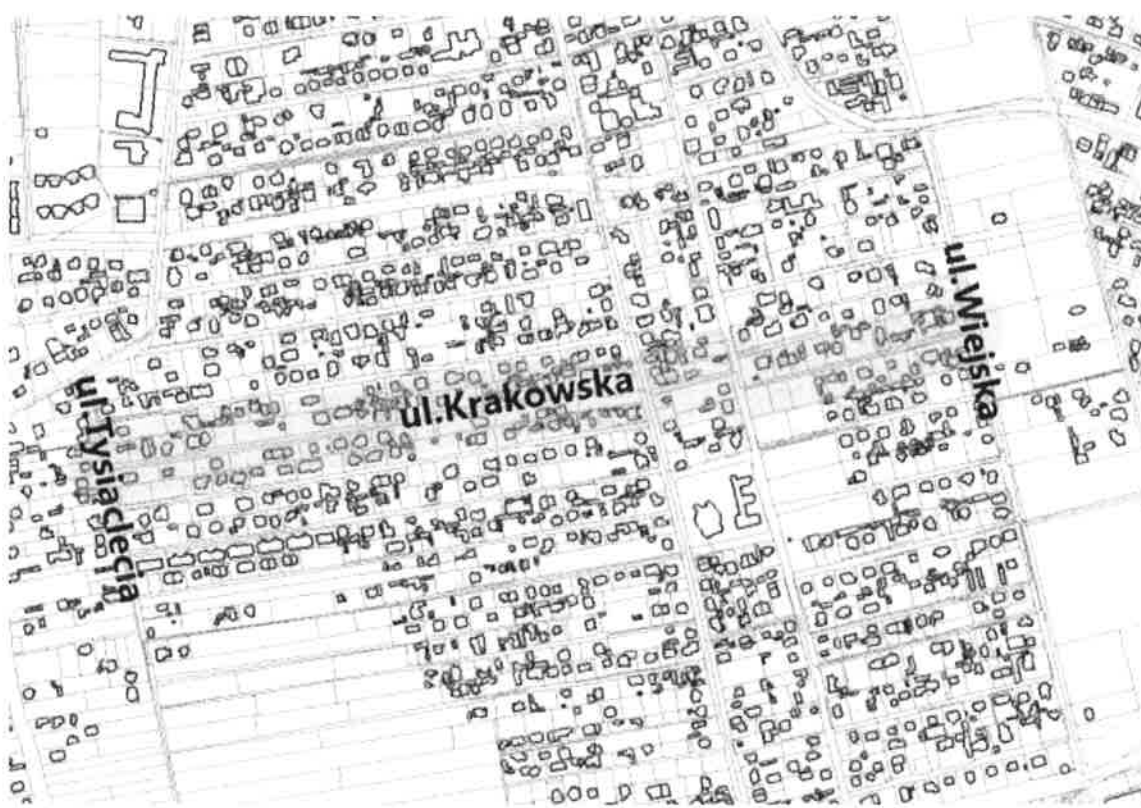
ul. Tadeusza Kościuszki

Przebieg ul. Tadeusza Kościuszki od ul. Władysława Stanisława Reymonta do ul. Stefana Żeromskiego



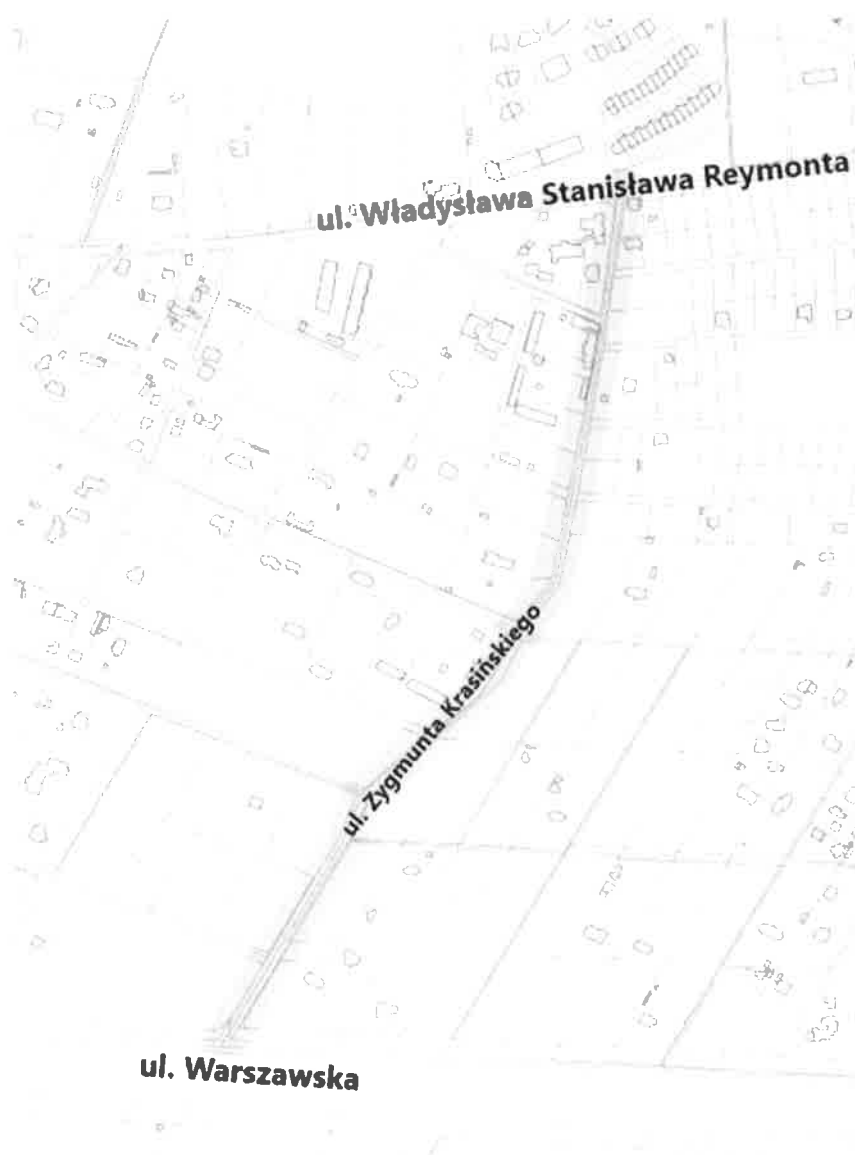
Załącznik Nr 6 do uchwały Nr
Rady Miasta Otwocka
z dnia 2022 r.

ul. Krakowska
Przebieg ul. Krakowskiej od ul. Tysiąclecia do ul. Wiejskiej



Załącznik Nr 7 do uchwały Nr
Rady Miasta Otwocka
z dnia 2022 r.

ul. Zygmunta Krasińskiego
Przebieg ul. Zygmunta Krasińskiego od ul. Władysława Stanisława Reymonta do ul. Warszawskiej



Załącznik Nr 8 do uchwały Nr
Rady Miasta Otwocka
z dnia 2022 r.

ul. Józefa Ignacego Kraszewskiego
Przebieg ul. Józefa Ignacego Kraszewskiego od ul. Brzozowej do granicy Miasta Otwock



Załącznik Nr 9 do uchwały Nr
Rady Miasta Otwocka
z dnia 2022 r.

ul. Krótka
Przebieg ul. Krótkiej od ul. Majowej do ul. Marszałkowskiej



Załącznik Nr 10 do uchwały Nr
Rady Miasta Otwocka
z dnia 2022 r.

ul. Krucza

Przebieg ul. Kruczej od ul. Józefa Poniatowskiego do ul. Armii Krajowej



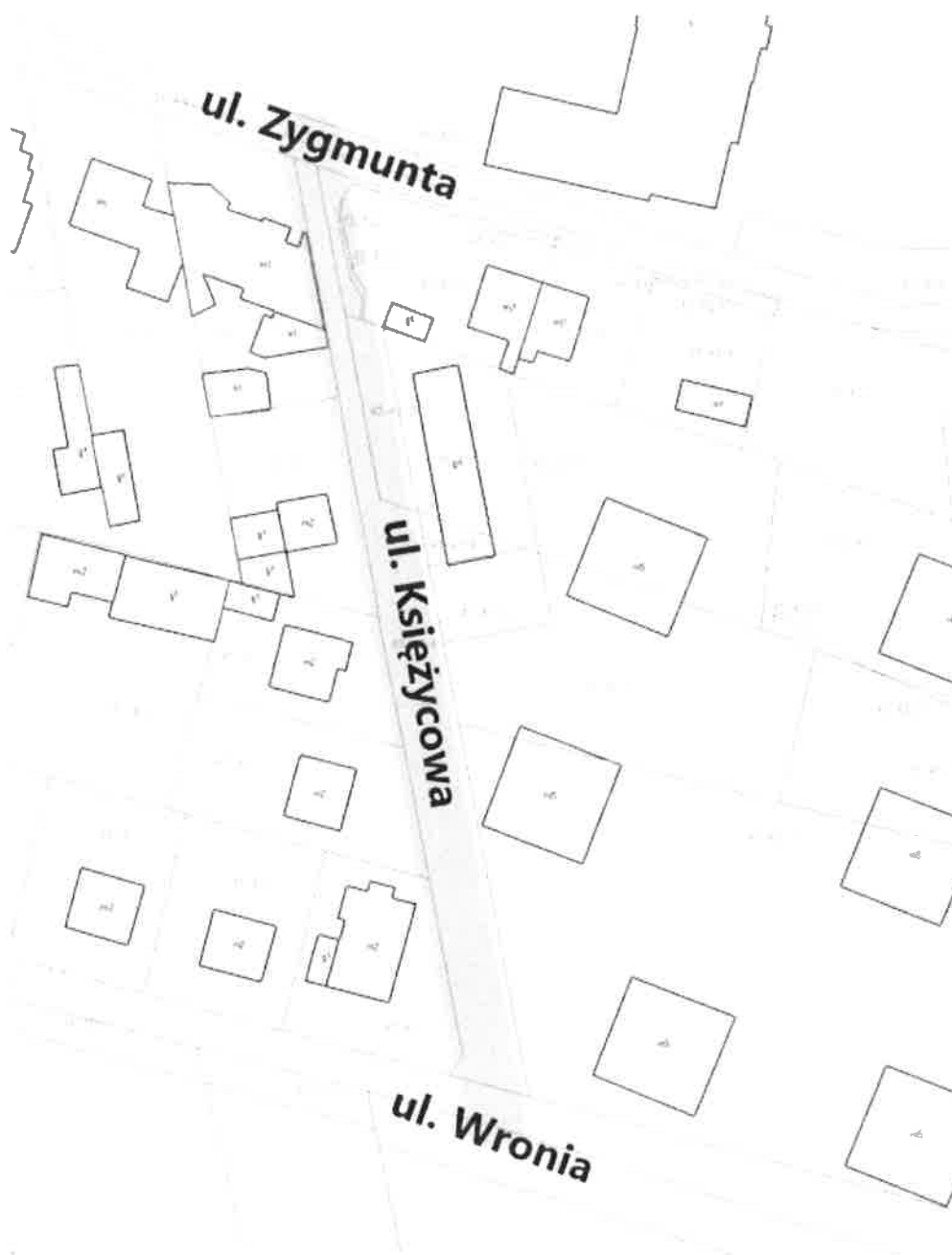
Załącznik Nr 11 do uchwały Nr

Rady Miasta Otwocka

z dnia 2022 r.

ul. Księżycowa

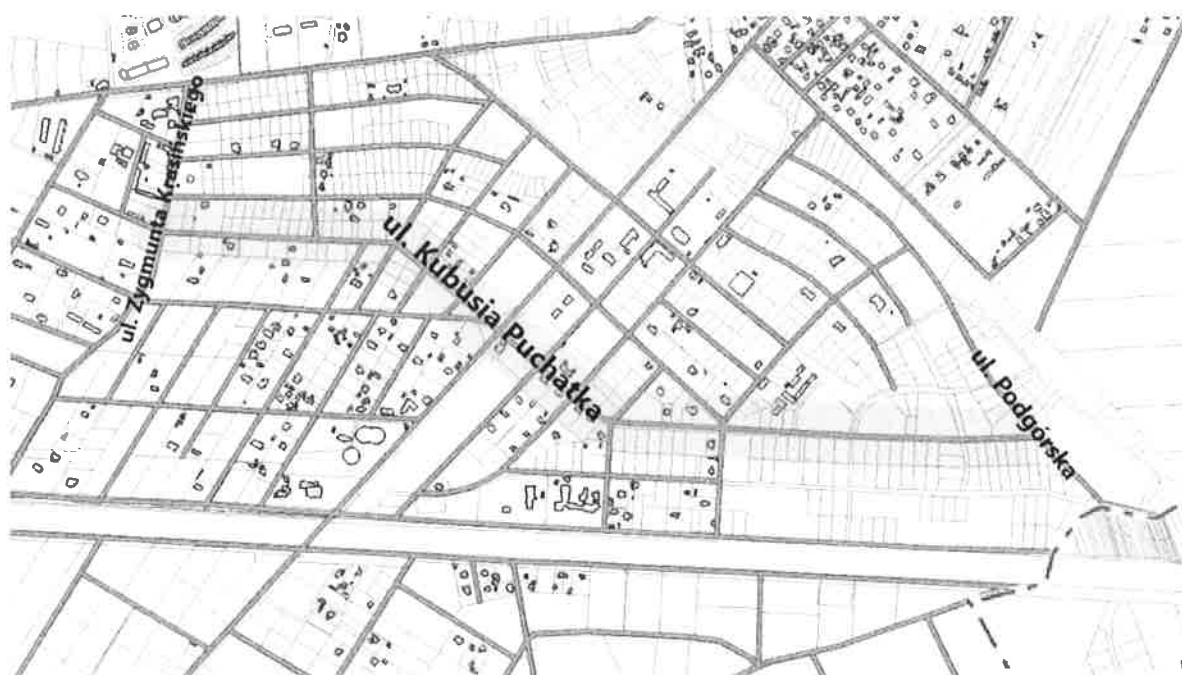
Przebieg ul. Księżycowej od ul. Zygmunta do ul. Wroniej



Załącznik Nr 12 do uchwały Nr
Rady Miasta Otwocka
z dnia 2022 r.

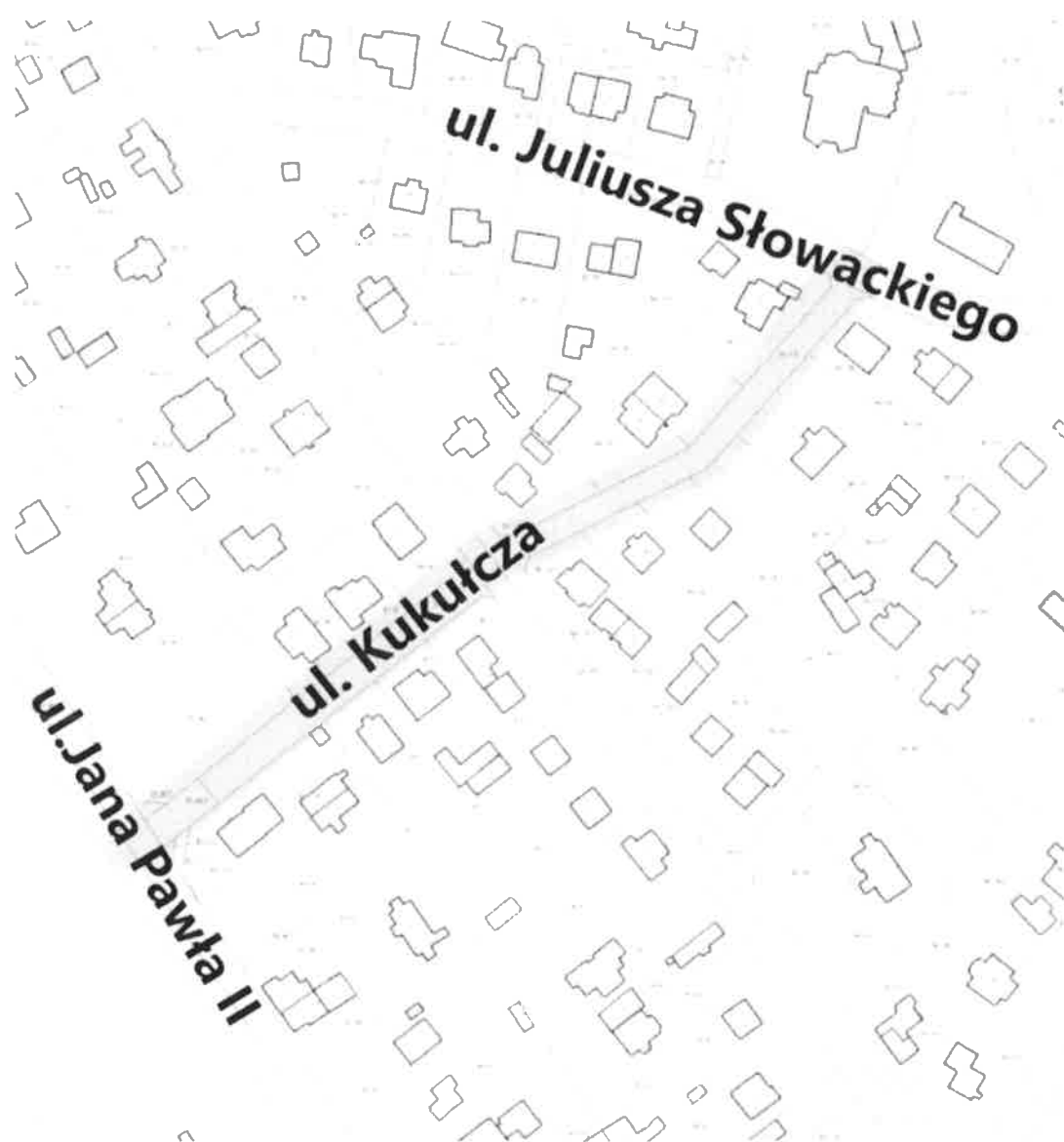
ul. Kubusia Puchatka

Przebieg ul. Kubusia Puchatka od ul. Zygmunta Krasińskiego do ul. Podgórskiej



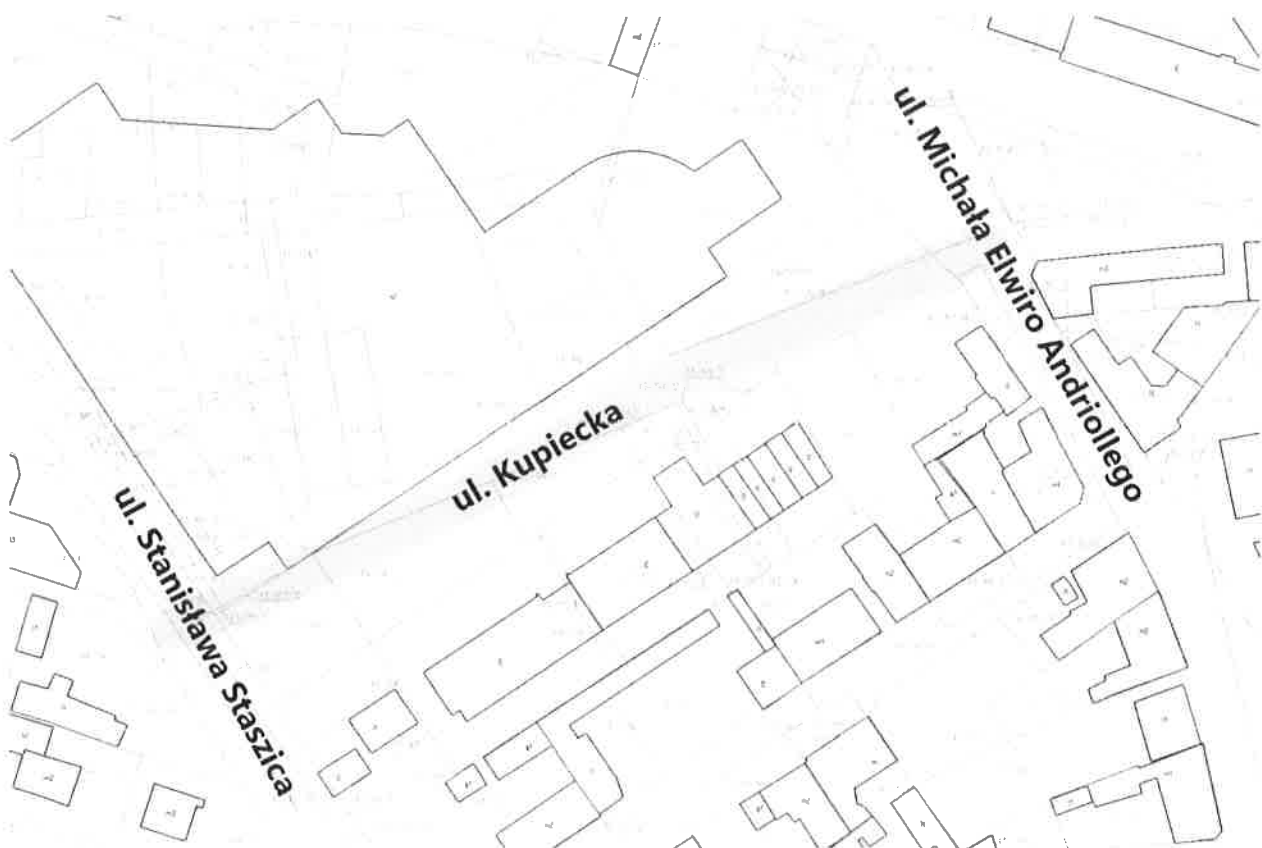
Załącznik Nr 13 do uchwały Nr
Rady Miasta Otwocka
z dnia 2022 r.

ul. Kukulcza
Przebieg ul. Kukulczej od ul. Jana Pawła II do ul. Juliusza Słowackiego



Załącznik Nr 14 do uchwały Nr
Rady Miasta Otwocka
z dnia 2022 r.

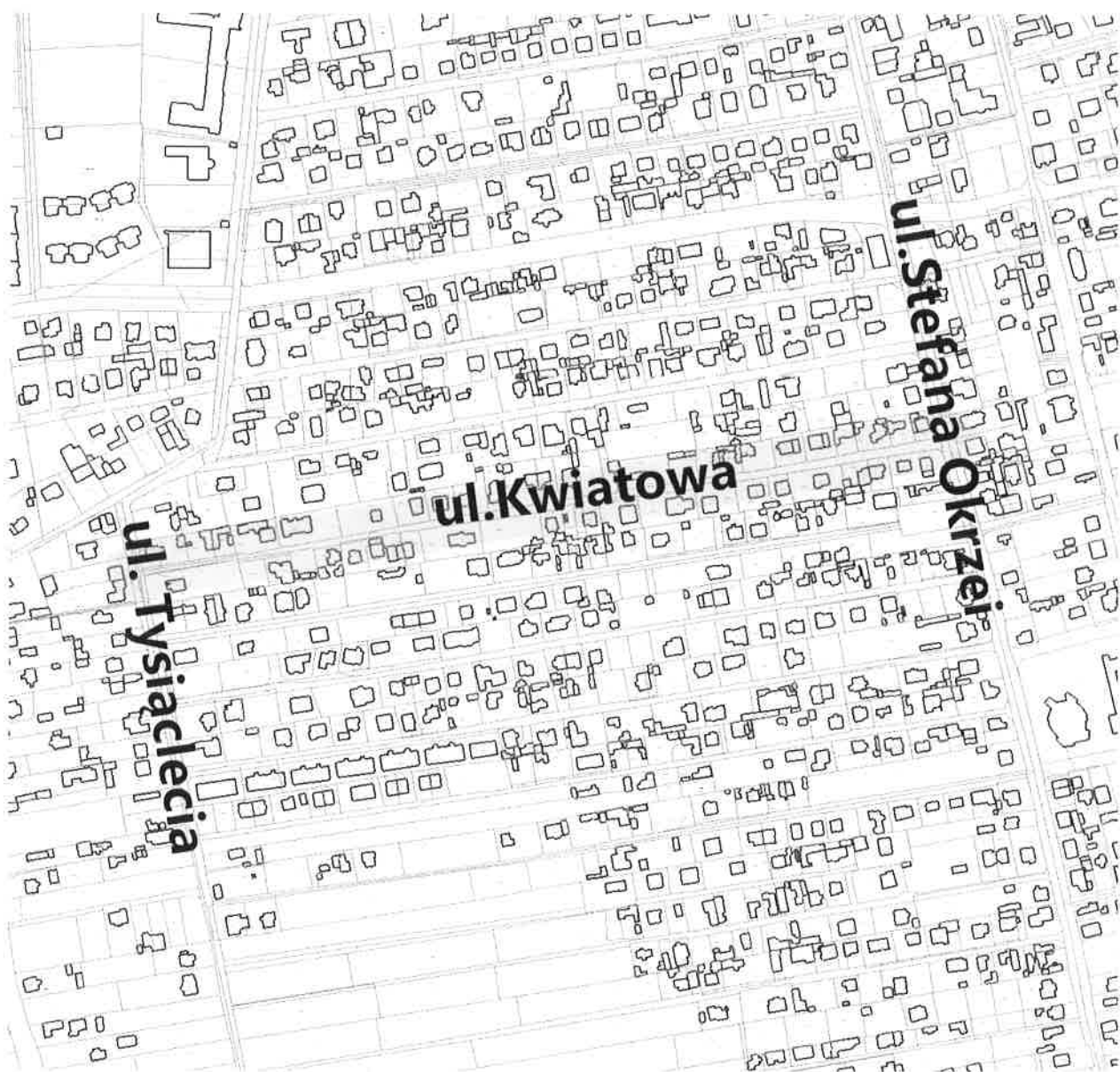
ul. Kupiecka
Przebieg ul. Kupieckiej od ul. Stanisława Staszica do ul. Michała Elwiro Andriollego



Załącznik Nr 15 do uchwały Nr
Rady Miasta Otwocka
z dnia 2022 r.

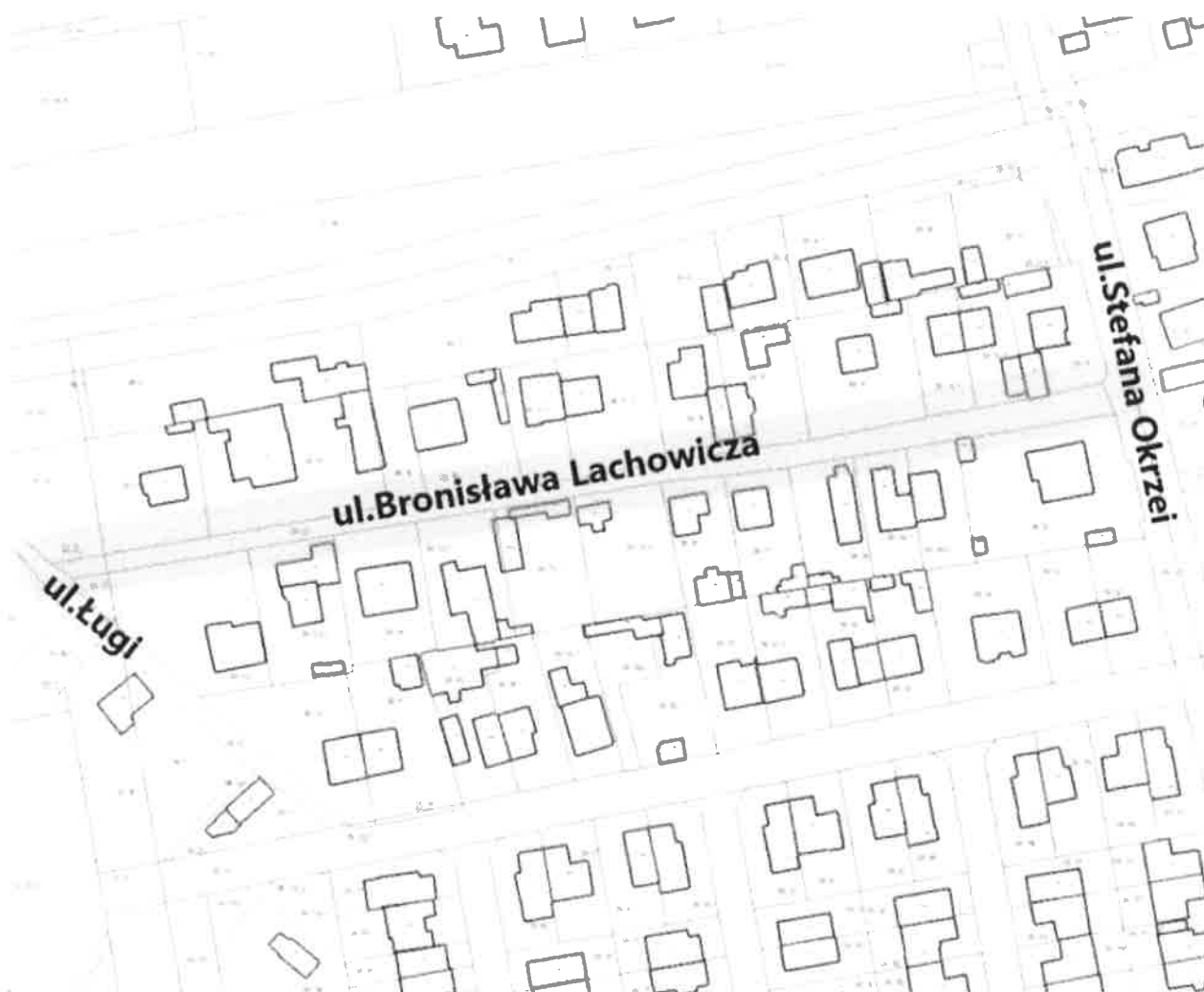
ul. Kwiatowa

Przebieg ul. Kwiatowej od ul. Tysiąclecia do ul. Stefana Okrzei



Załącznik Nr 16 do uchwały Nr
Rady Miasta Otwocka
z dnia 2022 r.

ul. Bronisława Lachowicza
Przebieg ul. Bronisława Lachowicza od ul. Ługi do ul. Stefana Okrzei



Załącznik Nr 17 do uchwały Nr
Rady Miasta Otwocka
z dnia 2022 r.

ul. Joachima Lelewela

Przebieg ul. Joachima Lelewela od ul. Grunwaldzkiej do ul. Samorządowej



Załącznik Nr 18 do uchwały Nr
Rady Miasta Otwocka
z dnia 2022 r.

ul. Leśna

Przebieg ul. Leśnej od ul. Warszawskiej do ul. Stefana Żeromskiego



Załącznik Nr 19 do uchwały Nr
Rady Miasta Otwocka
z dnia 2022 r.

ul. Letnia

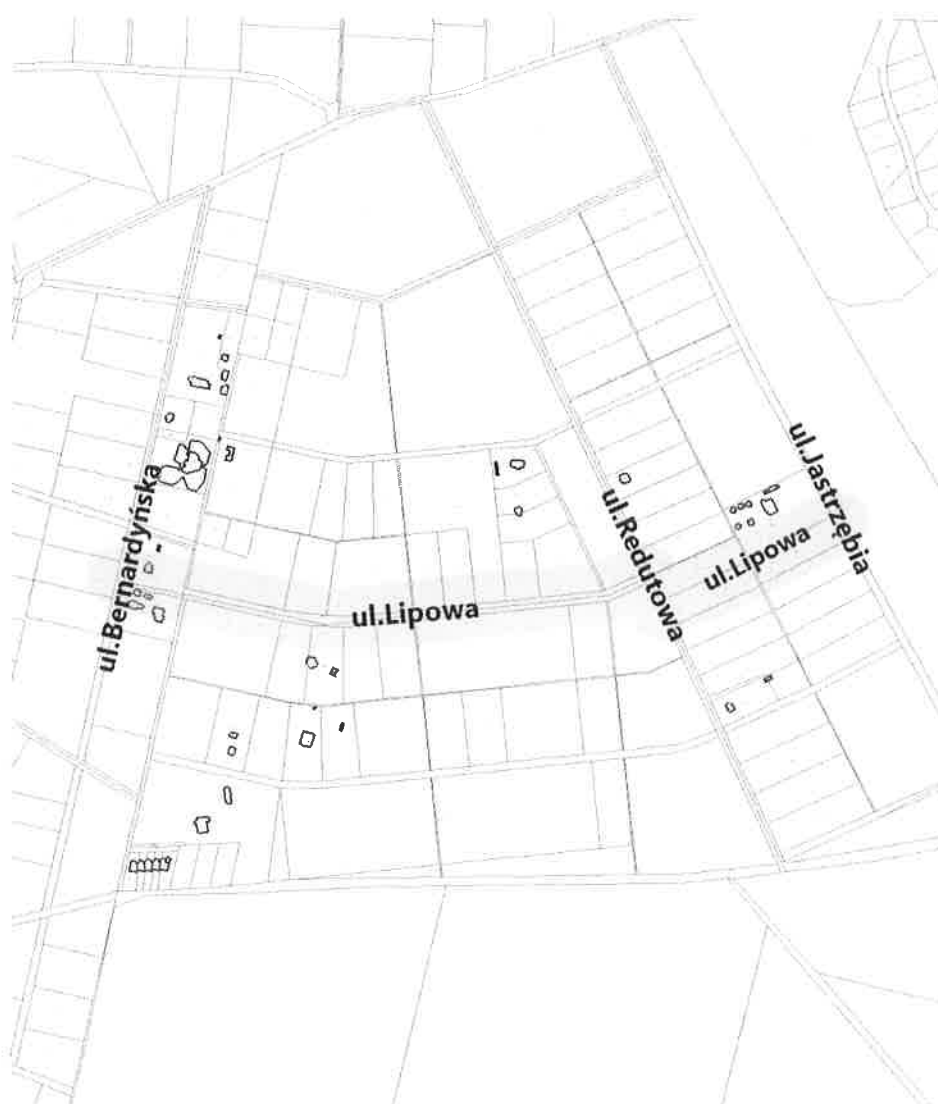
Przebieg ul. Letniej od ul. Szkolnej do ul. Przewoskiej



Załącznik Nr 20 do uchwały Nr
Rady Miasta Otwocka
z dnia 2022 r.

ul. Lipowa

Przebieg ul. Lipowej od ul. Bernardyńskiej do ul. Jastrzębiej



Załącznik Nr 21 do uchwały Nr
Rady Miasta Otwocka
z dnia 2022 r.

ul. Lisia

Przebieg ul. Lisiej od ul. Jana Pawła II do ul. Zajęcej



Załącznik Nr 22 do uchwały Nr
Rady Miasta Otwocka
z dnia 2022 r.

ul. Literacka
Przebieg ul. Literackiej od ul. Alei Róż do ul. Cieszyńskiej



Załącznik Nr 23 do uchwały Nr
Rady Miasta Otwocka
z dnia 2022 r.

ul. Litewska
Przebieg ul. Litewskiej od ew. dz. 15/16 obr. 164 do ul. Redutowej



Załącznik Nr 24 do uchwały Nr
Rady Miasta Otwocka
z dnia 2022 r.

ul. Franciszka Lubeckiego
Przebieg ul. Franciszka Lubeckiego od ul. Aleksandra Fredry do ul. Tatrzańskiej



Załącznik Nr 25 do uchwały Nr
Rady Miasta Otwocka
z dnia 2022 r.

ul. Ludna

Przebieg ul. Ludnej od ul. Górnej do dz. ew. 2/17 obr. 258



Załącznik Nr 26 do uchwały Nr
Rady Miasta Otwocka
z dnia 2022 r.

ul. Lwowska

Przebieg ul. Lwowskiej od ul. Waleriana Łukasińskiego do ul. Szkolnej



Załącznik Nr 27 do uchwały Nr

Rady Miasta Otwocka

z dnia 2022 r.

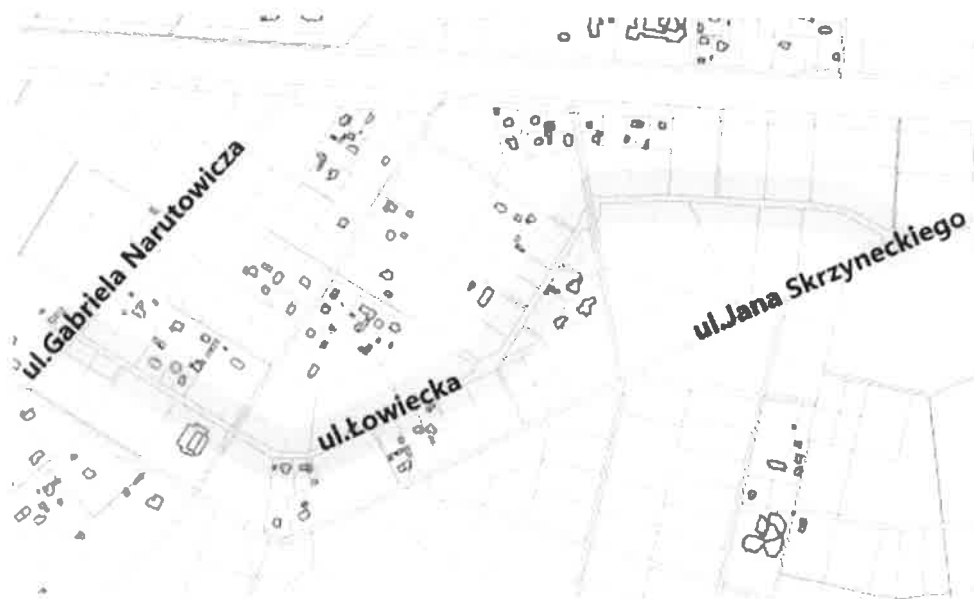
ul. Łąkowa

Przebieg ul. Łąkowej od dz. ew. 103 obr. 15 do ul. Józefa Ignacego Kraszewskiego



Załącznik Nr 28 do uchwały Nr
Rady Miasta Otwocka
z dnia 2022 r.

ul. Łowiecka
Przebieg ul. Łowieckiej od ul. Gabriela Narutowicza do ul. Jana Skrzyneckiego



Załącznik Nr 29 do uchwały Nr
Rady Miasta Otwocka
z dnia 2022 r.

ul. Ługi
Przebieg ul. Ługi od ul. Stefana Batorego do ul. gen. Władysława Łukasińskiego



Załącznik Nr 30 do uchwały Nr
Rady Miasta Otwocka
z dnia 2022 r.

ul. Waleriana Łukasińskiego
Przebieg ul. Waleriana Łukasińskiego od ul. Turystycznej do ul. Przewoskiej



Załącznik Nr 31 do uchwały Nr
Rady Miasta Otwocka
z dnia 2022 r.

ul. Malborska

Przebieg ul. Malborskiej od ul. Tysiąclecia do ul. Stefana Okrzei



Załącznik Nr 32 do uchwały Nr

Rady Miasta Otwocka

z dnia 2022 r.

ul. Mała
Przebieg ul. Małej od ul. Hugona Kołłątaja do ul. Górnej



UZASADNIENIE

Zgodnie z art. 18 ust. 2 pkt 13 ustawy z dnia 8 marca 1990 r. o samorządzie gminnym Rada Miasta jest upoważniona do podejmowania uchwał w sprawach: herbu gminy, nazw ulic i placów będących drogami publicznymi lub nazw dróg wewnętrznych w rozumieniu ustawy z dnia 21 marca 1985 r. o drogach publicznych a także wznoszenia pomników.

Uchwałę podejmuje się w celu nadania formy prawnej nazw ulic, które funkcjonują w obrocie, występują w wykazach, ewidencjach i zostały przyjęte zwyczajowo, jednakże brak jest dokumentów źródłowych. Ponadto występują rozbieżności w brzmieniu nazw ulic pomiędzy lokalnym rejestrem ewidencji ludności, Powszechnym Elektronicznym Systemie Ewidencji Ludności, umieszczonymi w przestrzeni miejskiej tabliczkami z nazwami ulic, krajowym rejestrem urzędowego podziału terytorialnego kraju TERYT oraz bazą danych ewidencji gruntów i budynków prowadzoną przez Starostę Otwockiego.

Podjęcie przedmiotowej uchwały stanowi piąty etap regulacji nazw ulic w Otwocku. Obejmuje drogi zakwalifikowane do kategorii: dróg gminnych – Uchwałą Rady Miasta Otwocka nr. XLIV/488/02 dnia 12 marca 2002 r. (Dz. Urz. Woj. Maz. z dnia 2.05.2002 r. nr 114. poz. 2535) oraz dróg powiatowych - Uchwałą Nr 189/XXVI/2001 Rady Powiatu w Otwocku z dn. 30 sierpnia 2001 r. (Dz. Urz. Woj. Maz. z dnia 18.10.2001r. nr 22 poz. 3889).

Doprowadzi to do uporządkowania jednolitego słownika nazw ulic w systemach informatycznych zapewniających obsługę zbiorów danych przestrzennych. Podjęcie tej uchwały ma charakter korygujący, nie zmienia stanu faktycznego w zakresie adresów zamieszkania.

Jest to zasadne i niezbędne do dalszego prawidłowego funkcjonowania zbioru nazw ulic.

Z up. Prezydenta Miasta Otwocka

Paweł Wola
Wiceprezydent Miasta