

























LEGENDA:



granica Miasta Otwocka

użytkowanie terenów:

| | |
|---|---|
|  | MW - zabudowa mieszkaniowa wielorodzinna |
|  | MWd - zabudowa mieszkaniowa wielorodzinna ekstensywna |
|  | MZ - mieszkalnictwo zbiorowe |
|  | MN - zabudowa mieszkaniowa jednorodzinna |
|  | ML - zabudowa letniskowa |
|  | MR - zabudowa zagrodowa |
|  | UU - usługi centrotwórcze |
|  | U - usługi, w tym: UA - administracji, UH - handlu, UHd - handlu hurtowego, Ukr - kultu religijnego, UK - kultury, Uks - obsługi transportu samoch. (warsztaty, stacje paliw), UL - łączności, UN - nauki, UO - oświaty, UO/MZ - oświaty z mieszkalnictwem zbiorowym, US - sportu, UT - turystyki, UZ - zdrowia, UB - bytowe, |
|  | usługi w budowie |
|  | P - produkcja |
|  | SM - składy i magazyny |
|  | T - techniczna obsługa miasta, w tym: Te - infrastruktura elektroenergetyczna, To - gospodarowanie odpadami, Tw - infrastruktura wodociągowa, Tc - infrastruktura ciepłownicza, Tk - infrastruktura kanalizacyjna; |
|  | BB - obiekty specjalne |
|  | KK - kolej |
|  | KU - drogi i ulice |
|  | KZc - cmentarze |
|  | ZL - lasy |
|  | ZD - ogrody działkowe |
|  | ZP - parki i zieleń publiczna |
|  | Z - zieleń naturalna |
|  | R - rolnicza przestrzeń produkcyjna (pola, łąki, pastwiska) |
|  | NF - tereny niefunkcjonujące |
|  | WS - wody śródlądowe |
|  | bud - tereny w trakcie zabudowy |





















podstawowy układ drogowo - uliczny i kolejowy:

| | |
|---|-------------------------------------|
|  | krajowe |
|  | wojewódzkie |
|  | wojewódzkie bez trwałej nawierzchni |
|  | stacje i przystanki kolejowe |
|  | linia kolejowa |

strefy funkcjonalno - przestrzenne ze "starego" studium

| | |
|---|--|
|  | strefa śródmiejska |
|  | strefa mieszkaniowa |
|  | strefa przyrodniczo - mieszkaniowa |
|  | strefa przyrodniczo - wypoczynkowa |
|  | strefa aktywizacji gospodarczej |
|  | tereny gospodarki komunalnej i obsługi technicznej |

OZNACZENIA WPROWADZONE ZMIANĄ SUIKZP MIASTA OTWOCKA

| | |
|---|---|
|  | granice obszaru objętego zmianą SUIKZP |
|  | MW1 - zabudowa mieszkaniowa wielorodzinna |
|  | MWd1 - zabudowa mieszkaniowa wielorodzinna ekstensywna |
|  | MZ1 - mieszkalnictwo zbiorowe |
|  | MN1 - zabudowa mieszkaniowa jednorodzinna |
|  | MR1 - zabudowa zagrodowa |
|  | U1 - usługi |
|  | UN1 - usługi nauki |
|  | UP1 - usługi publiczne |
|  | SM1 - składy i magazyny |
|  | Tw1 - infrastruktura techniczna - wodociągi |
|  | Tk1 - infrastruktura techniczna - kanalizacja |
|  | To1 - infrastruktura techniczna - gospodarowanie odpadami |
|  | ZL1 - lasy |
|  | ZD1 - ogrody działkowe |
|  | ZP1 - parki i zieleń publiczna |
|  | Z1 - zieleń |
|  | R1 - tereny rolnicze |
|  | NF1 - tereny niefunkcjonujące |
|  | drogi powiatowe |